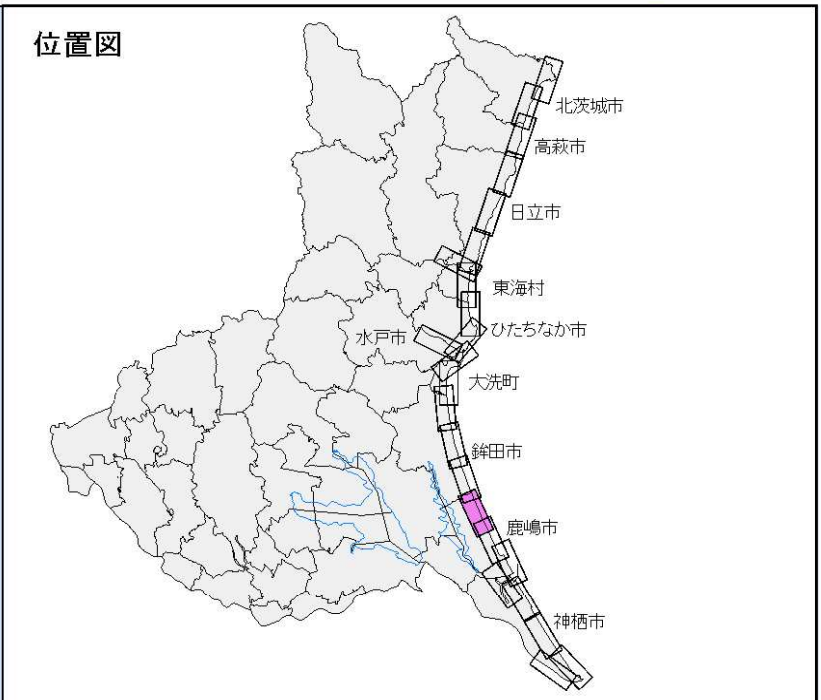


茨城県津波浸水実績図（鹿嶋市 1/3）

～ 2011年3月11日 東北地方太平洋沖地震 ～

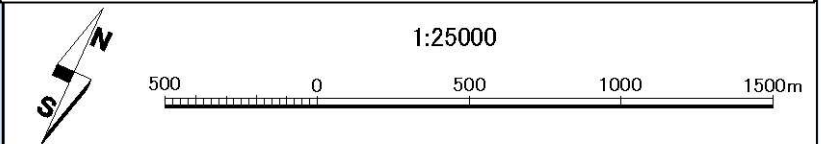
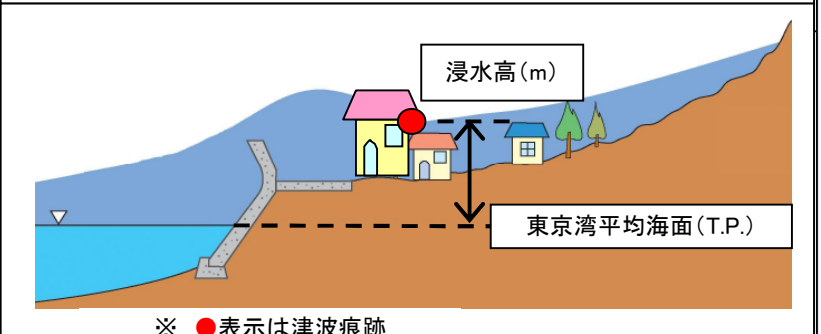


東北地方太平洋沖地震に伴う津波による浸水範囲

※ 浸水範囲は、河川・砂浜部分を含む

地点名
浸水高(T.P.m)

出典：土木学会「東北地方太平洋沖地震津波合同調査グループ」による調査結果(T.P.基準に換算)



この地図は、国土地理院提供の25000基礎地図情報を使用しました。(2008年6月公開)