土砂災害警戒区域等の指定の公示に係る図書（その１）

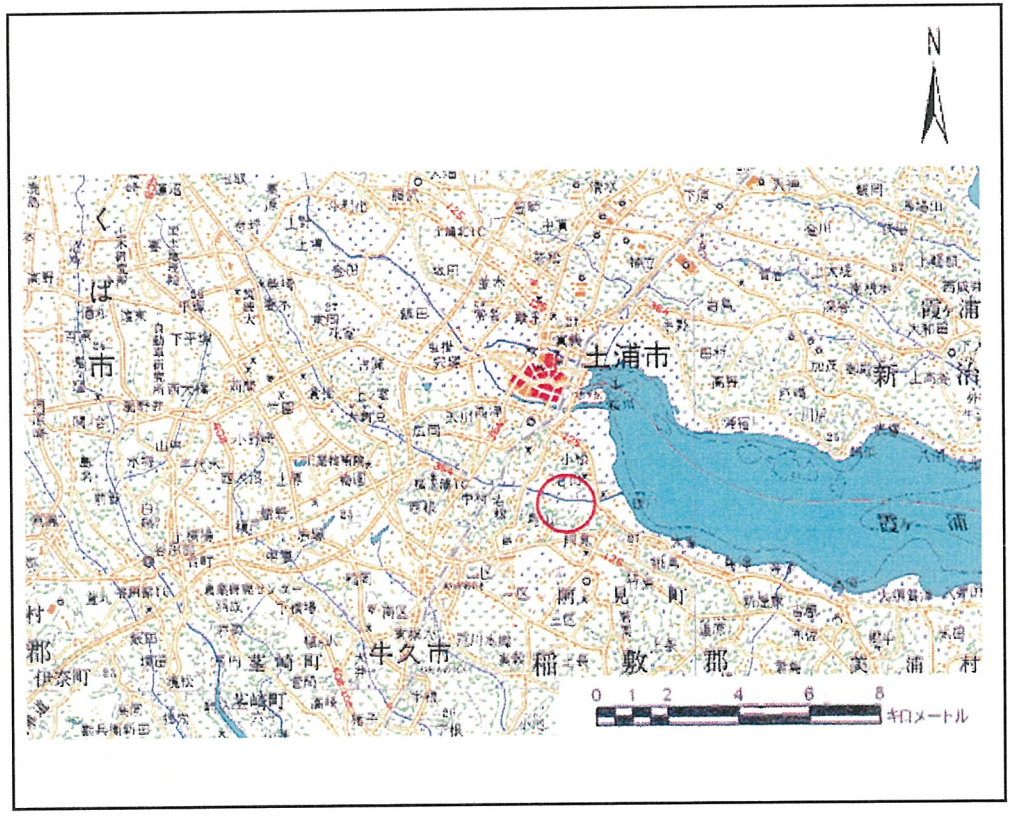

位置図（1/200,000）

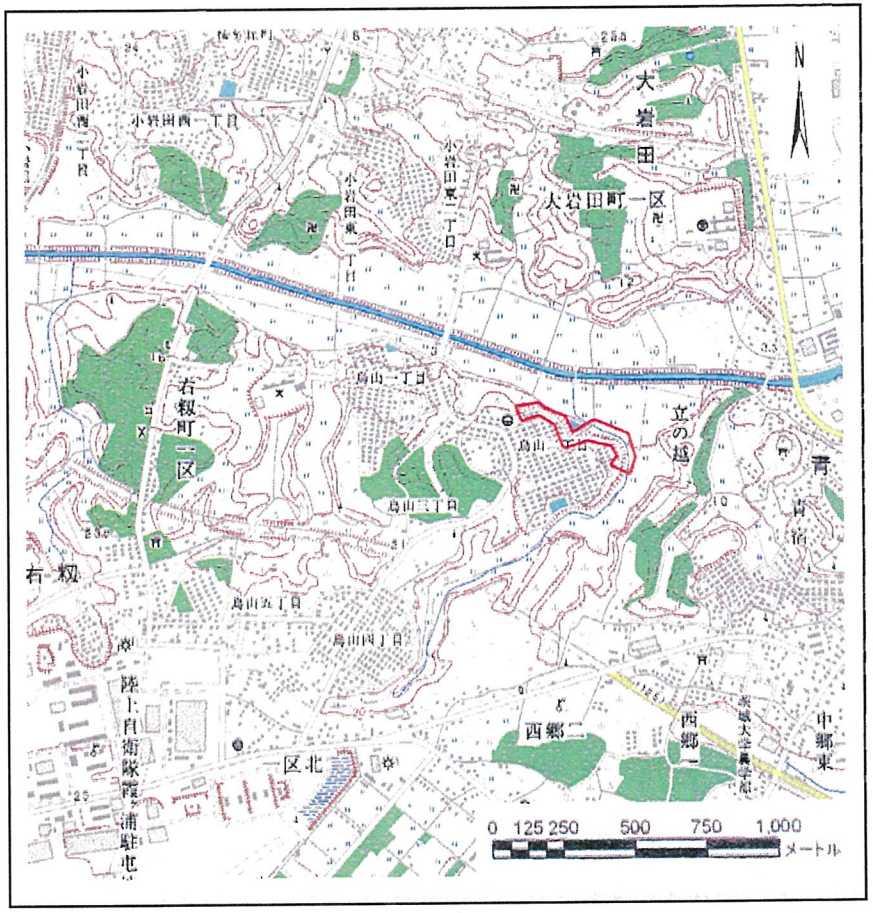

位置図（1/25,000）

様式－１（急） 土砂災害警戒区域・土砂災害特別警戒区域　位置図	自然現象の種類	急傾斜地の崩壊
	箇所番号	203-Ⅰ-007-1
	箇所名	烏山1
	所在地	茨城県土浦市烏山

この地図は、国土地理院長の承認を得て、同院発行の数値地図200000（地図画像）及び数値地図25000（地図画像）を複製したものである。（認証番号　平17総複、第31号）

茨城県

土砂災害警戒区域等の指定の公示に係る図書（その2）

0　25　50　100m

様式－2（急）

土砂災害警戒区域・土砂災害特別警戒区域

区域図（その1）

土砂災害防止法施行令第二条の基準に該当する区域		
土砂災害防止法施行令第三条の基準に該当する区域	土石等の（移動）高さが1m以下の場合、土石等の移動による力が100kN/m²を超える区域	
	土石等の堆積の高さが3mを超える区域	
	それ以外の区域	

N

縮尺 1:2,500

自然現象の種類	急傾斜地の崩壊	箇所番号	203-Ⅰ-007-1
告示番号	茨城県告示第1445号	箇所名	烏山1
告示年月日	平成18年12月25日	所在地	茨城県土浦市烏山

茨城県

土砂災害警戒区域等の指定の公示に係る図書（その2）

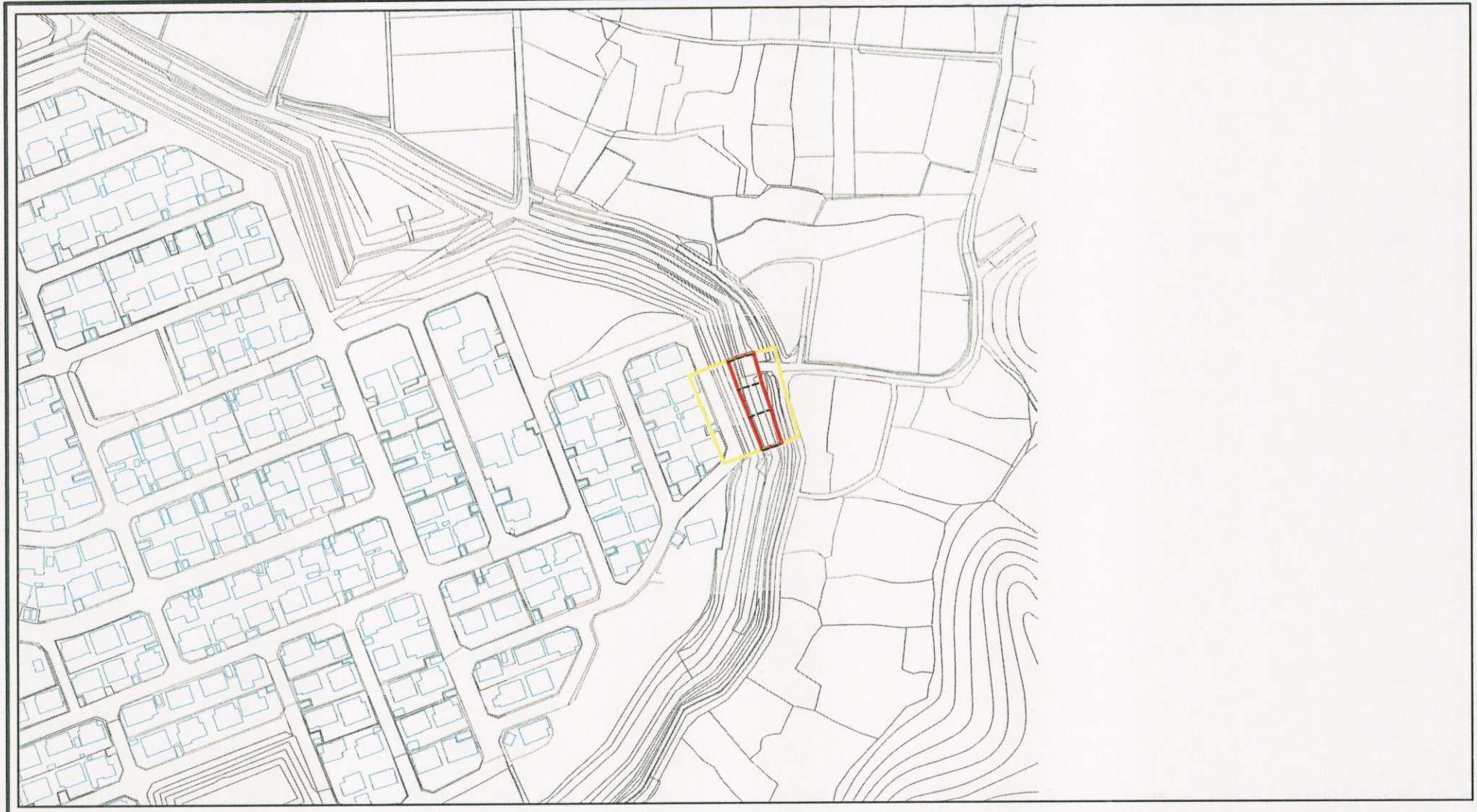

0　25　50　100m

様式－2（急）

土砂災害警戒区域・土砂災害特別警戒区域

区域図（その1）

土砂災害防止法施行令第二条の基準に該当する区域			
土砂災害防止法施行令第三条の基準に該当する区域	土石等の（移動）高さが1m以下の場合、土石等の移動による力が100kN/m²を超える区域		
	土石等の堆積の高さが3mを超える区域		
	それ以外の区域		

N

縮尺 1:2,500

自然現象の種類	急傾斜地の崩壊	箇所番号	203-Ⅰ-007-1
告示番号	茨城県告示第1445号	箇所名	烏山1
告示年月日	平成18年12月25日	所在地	茨城県土浦市烏山

茨城県

土砂災害警戒区域等の指定の公示に係る図書（その3）

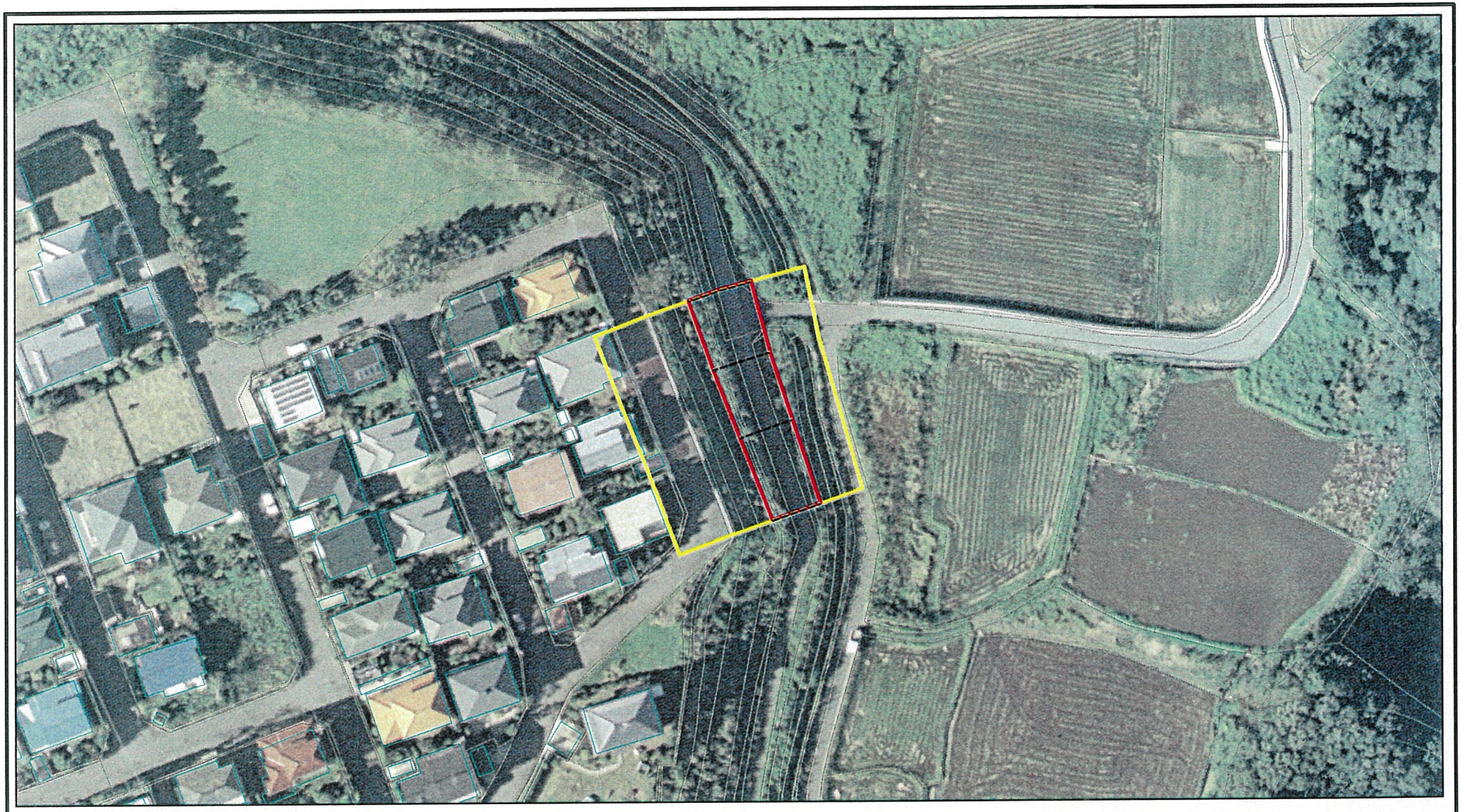

0　25　50　100 m

様式－3（急）

土砂災害警戒区域・土砂災害特別警戒区域

区域図（その2）

土砂災害防止法施行令第二条の基準に該当する区域			
土砂災害防止法施行令第三条の基準に該当する区域	土石等の（移動）高さが1m以下の場合、土石等の移動による力が100kN/㎡を超える区域		
	土石等の堆積の高さが3mを超える区域		
	それ以外の区域		

N

縮尺 1:1,000

自然現象の種類	急傾斜地の崩壊	箇所番号	203-Ⅰ-007-1
告示番号	茨城県告示第1445号	箇所名	烏山1
告示年月日	平成18年12月25日	所在地	茨城県土浦市烏山

茨城県

土砂災害警戒区域等の指定の公示に係る図書（その3）

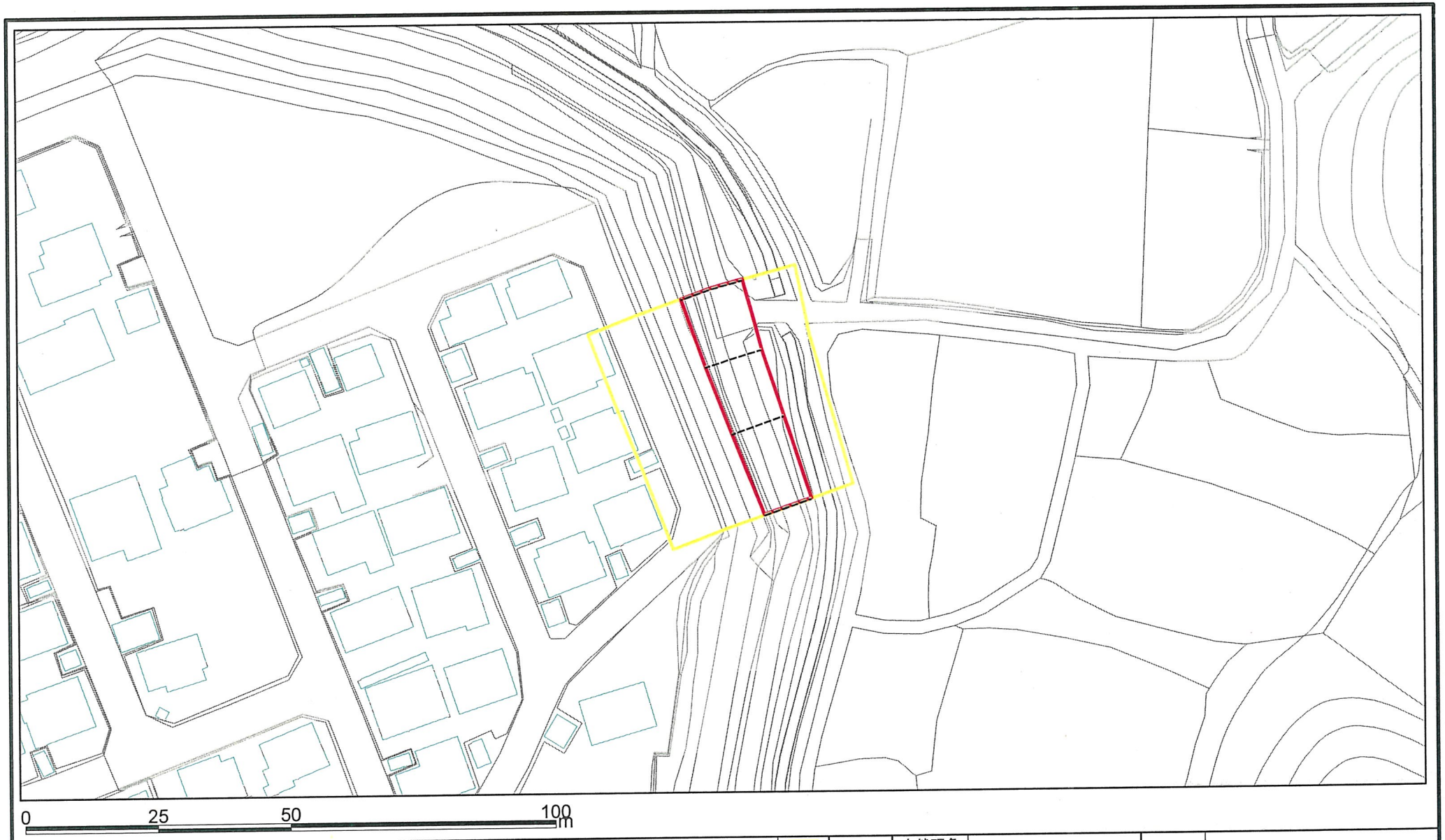

様式－3（急）
土砂災害警戒区域・土砂災害特別警戒区域
区域図（その2）

土砂災害防止法施行令第二条の基準に該当する区域		
土砂災害防止法施行令第三条の基準に該当する区域	土石等の（移動）高さが1m以下の場合、土石等の移動による力が100kN/㎡を超える区域	
	土石等の堆積の高さが3mを超える区域	
	それ以外の区域	

N

縮尺
1:1,000

自然現象の種類	急傾斜地の崩壊	箇所番号	203-Ⅰ-007-1
告示番号	茨城県告示第1445号	箇所名	烏山1
告示年月日	平成18年12月25日	所在地	茨城県土浦市烏山

茨城県

土砂災害警戒区域等の指定の公示に係る図書（その１）

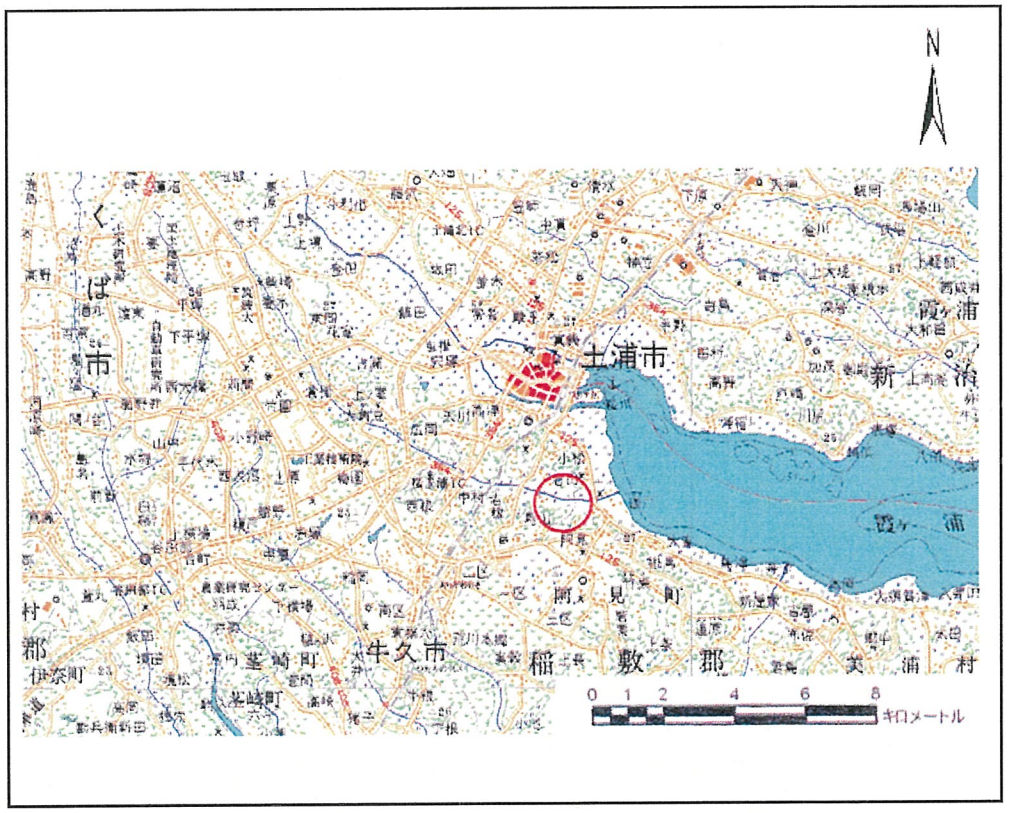

位置図（1/200,000）

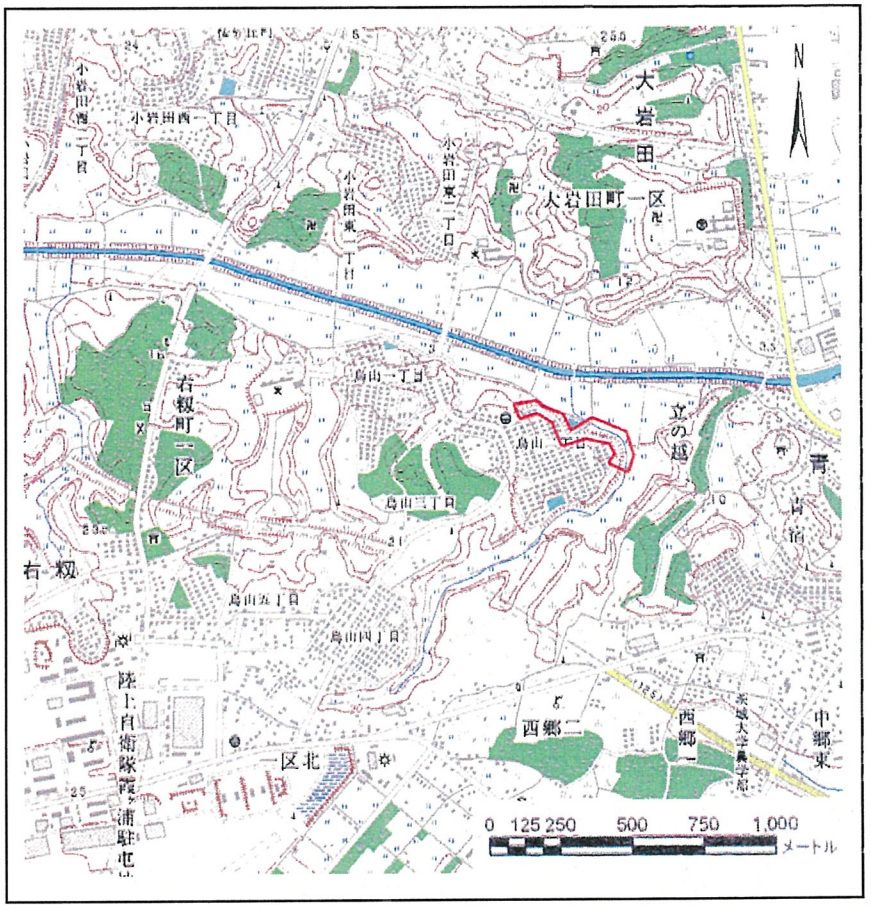

位置図（1/25,000）

様式－１（急） 土砂災害警戒区域・土砂災害特別警戒区域　位置図	自然現象の種類	急傾斜地の崩壊
	箇所番号	203-Ⅰ-007-2
	箇所名	烏山1
	所在地	茨城県土浦市烏山

この地図は、国土地理院長の承認を得て、同院発行の数値地図200000（地図画像）及び数値地図25000（地図画像）を複製したものである。（認証番号　平17総複、第31号）

茨城県

土砂災害警戒区域等の指定の公示に係る図書（その2）

0　25　50　100 m

様式－2（急）
土砂災害警戒区域・土砂災害特別警戒区域
区域図（その1）

土砂災害防止法施行令第二条の基準に該当する区域			
土砂災害防止法施行令第三条の基準に該当する区域	土石等の（移動）高さが1m以下の場合、土石等の移動による力が100kN/m²を超える区域		
	土石等の堆積の高さが3mを超える区域		
	それ以外の区域		

N

縮尺
1:2,500

自然現象の種類	急傾斜地の崩壊	箇所番号	203-Ⅰ-007-2
告示番号	茨城県告示第1445号	箇所名	烏山1
告示年月日	平成18年12月25日	所在地	茨城県土浦市烏山

茨城県

土砂災害警戒区域等の指定の公示に係る図書（その2）

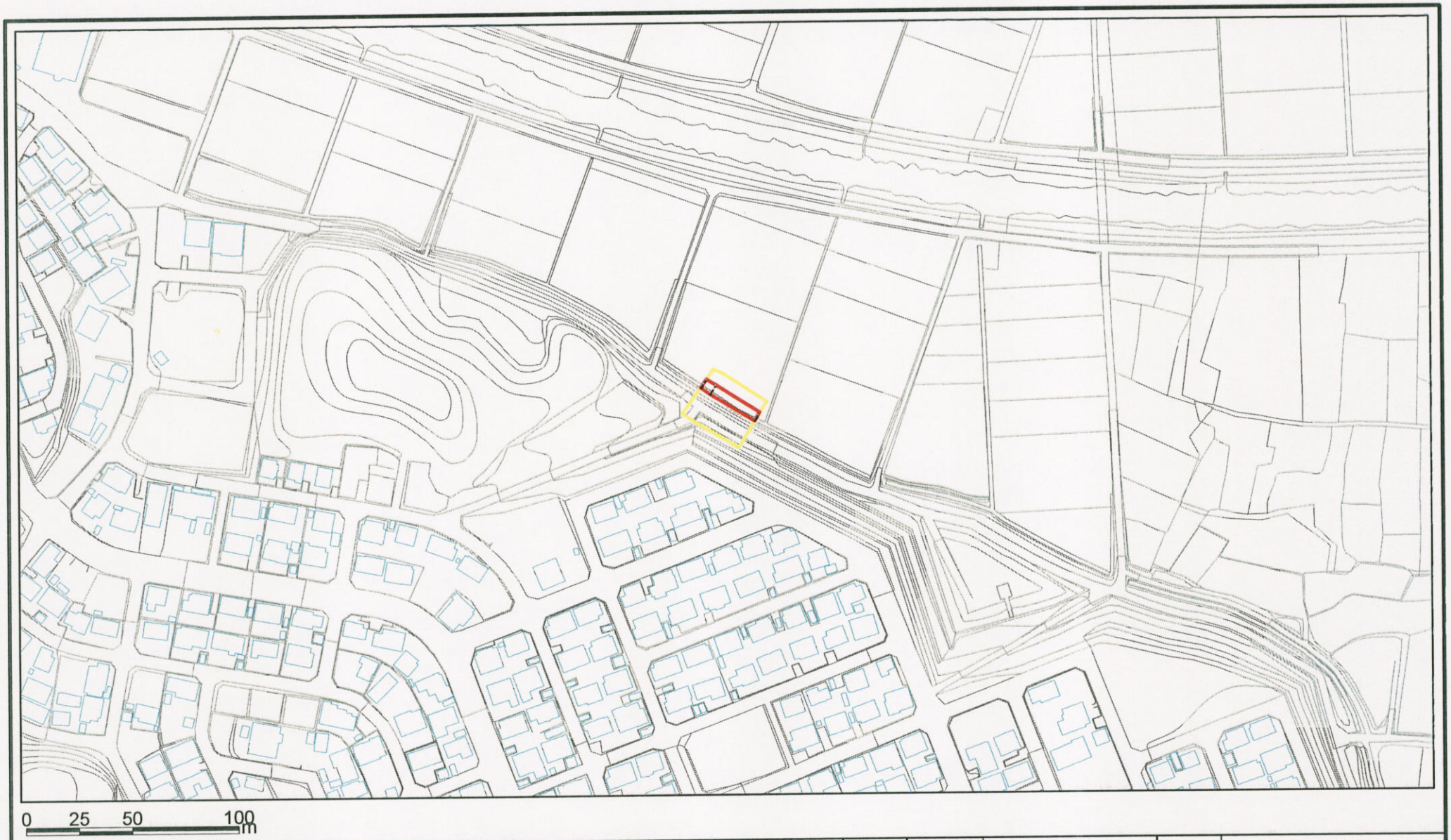

様式－2（急）

土砂災害警戒区域・土砂災害特別警戒区域

区域図（その1）

土砂災害防止法施行令第二条の基準に該当する区域		
土砂災害防止法施行令第三条の基準に該当する区域	土石等の（移動）高さが1m以下の場合、土石等の移動による力が100kN/m²を超える区域	
	土石等の堆積の高さが3mを超える区域	
	それ以外の区域	

N

縮尺 1:2,500

自然現象の種類	急傾斜地の崩壊	箇所番号	203-Ⅰ-007-2
告示番号	茨城県告示第1445号	箇所名	烏山1
告示年月日	平成18年12月25日	所在地	茨城県土浦市烏山

茨城県

土砂災害警戒区域等の指定の公示に係る図書（その3）



様式－3（急）
土砂災害警戒区域・土砂災害特別警戒区域
区域図（その2）

土砂災害防止法施行令第二条の基準に該当する区域		
土砂災害防止法施行令第三条の基準に該当する区域	土石等の（移動）高さが1m以下の場合、土石等の移動による力が100kN/m²を超える区域	
	土石等の堆積の高さが3mを超える区域	
	それ以外の区域	

N

縮尺
1:1,000

自然現象の種類	急傾斜地の崩壊	箇所番号	203－Ⅰ－007－2
告示番号	茨城県告示第1445号	箇所名	烏山1
告示年月日	平成18年12月25日	所在地	茨城県土浦市烏山

茨城県

土砂災害警戒区域等の指定の公示に係る図書（その3）

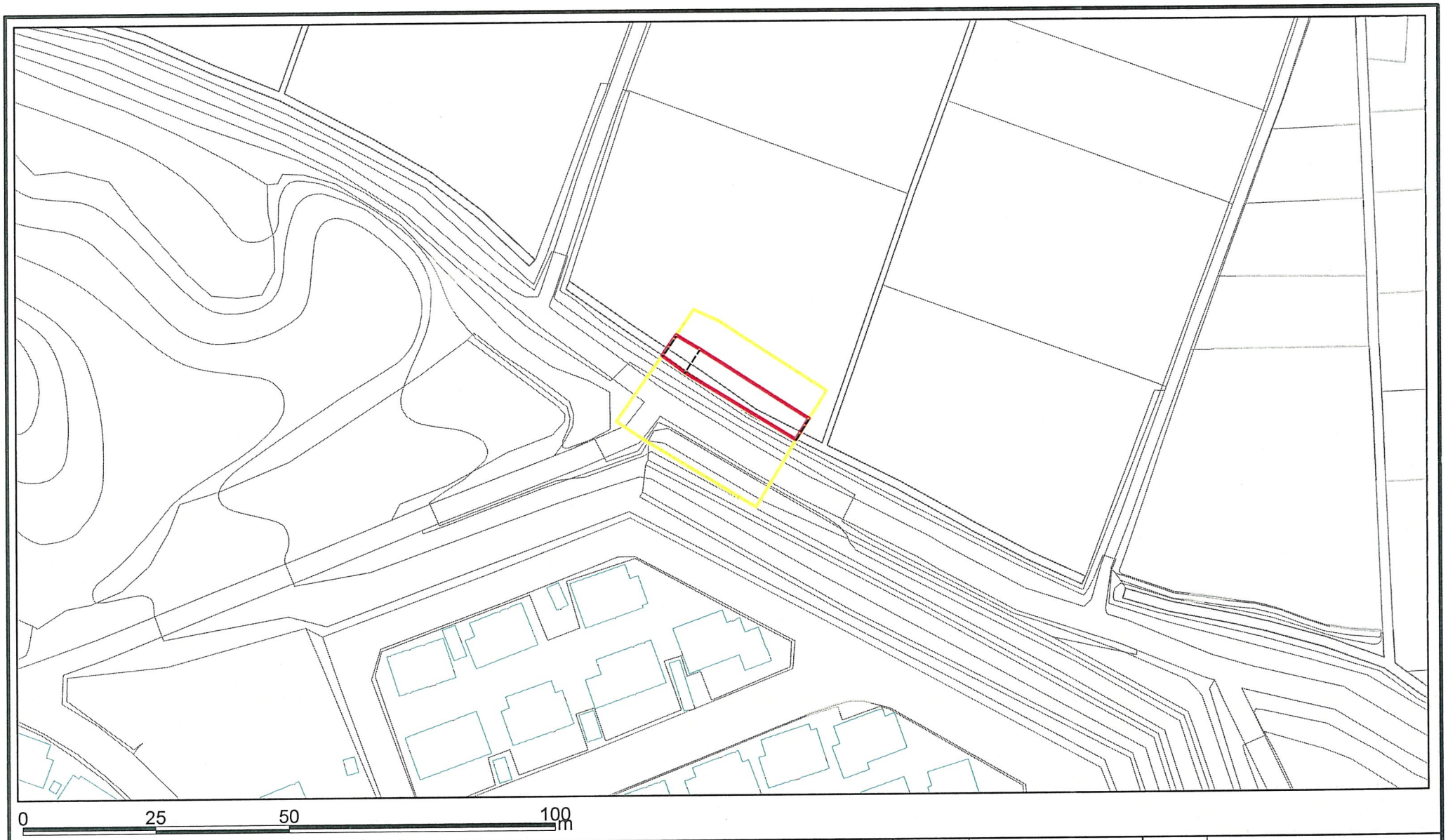

様式－3（急）

土砂災害警戒区域・土砂災害特別警戒区域

区域図（その2）

土砂災害防止法施行令第二条の基準に該当する区域		
土砂災害防止法施行令第三条の基準に該当する区域	土石等の（移動）高さが1m以下の場合、土石等の移動による力が100kN/m²を超える区域	
	土石等の堆積の高さが3mを超える区域	
	それ以外の区域	

N

縮尺 1:1,000

自然現象の種類	急傾斜地の崩壊	箇所番号	203-Ⅰ-007-2
告示番号	茨城県告示第1445号	箇所名	烏山1
告示年月日	平成18年12月25日	所在地	茨城県土浦市烏山

茨城県