

久慈川水系久慈川 洪水浸水想定区域図 (計画規模)

凡例

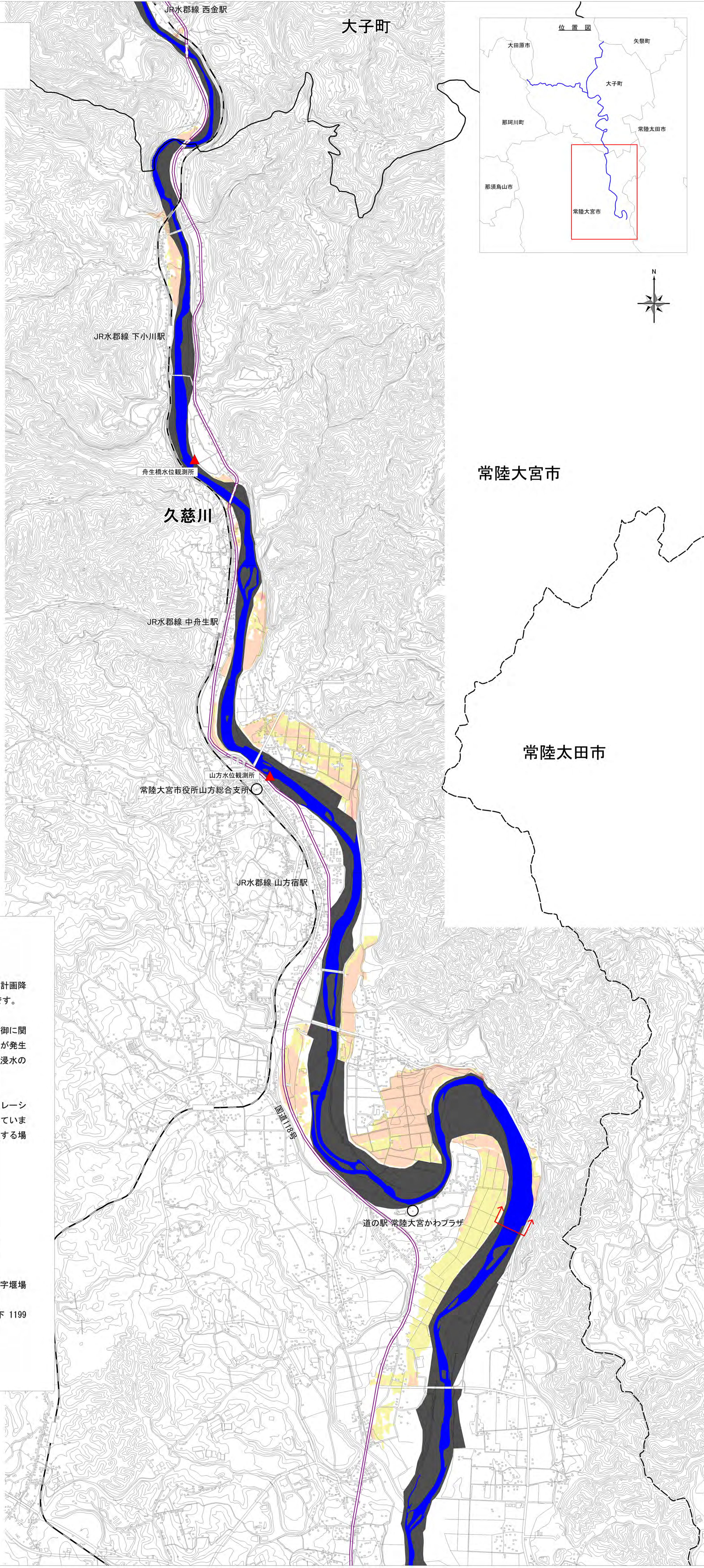

浸水した場合に想定される水深
(ランク別)

- 0.5m未満の区域
- 0.5~3.0m未満の区域
- 3.0~5.0m未満の区域
- 5.0~10.0m未満の区域
- 10.0~20.0m未満の区域
- 20.0m以上の区域

--- 市町村界

■ 河川等範囲

↔ 浸水想定区域の指定の
対象となる水位周知河川



洪水浸水想定区域図の雨量条件
流域全体に48時間総雨量 159.8mm、
ピーク時の1時間に17mmの降雨がある場合

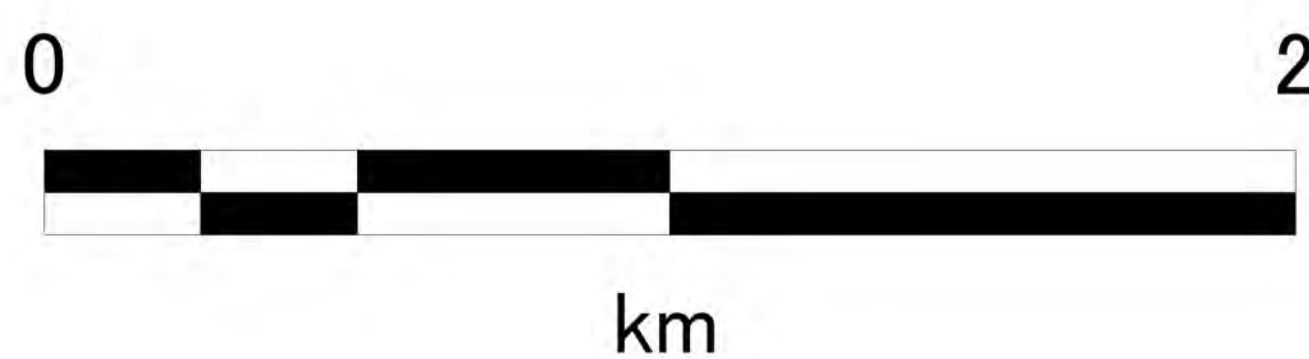
久慈川水系久慈川 洪水浸水想定区域図 (計画規模)

1 説明文

- (1) この図は、久慈川水系久慈川の水位周知区間について、水防法の規定によりに基づき計画降雨により浸水が想定される区域、浸水した場合に想定される水深を表示した図面です。
- (2) この洪水浸水想定区域図は、現時点の久慈川の河道の整備状況を勘案して、洪水防御に関する計画の基本となる年超過確率1/10（毎年、1年間にその規模を超える洪水が発生する確率が1/10（10%））の降雨に伴う洪水により久慈川が氾濫した場合の浸水の状況をシミュレーションにより予測したものです。
- (3) なお、このシミュレーションの実施にあたっては、支川の決壊による氾濫、シミュレーションの前提となる降雨を超える規模の降雨による氾濫、内水による氾濫等を考慮していませんので、この洪水浸水想定区域図に指定されていない区域においても浸水が発生する場合や、想定される水深が実際の浸水深と異なる場合があります。

2 基本事項

- (1) 作成主体 茨城県
- (2) 公表年月日 平成 29 年 8 月 28 日
- (3) 告示番号 茨城県告示第 1074 号
- (4) 指定の根拠法令 水防法（昭和 24 年法律第 193 号）第 14 条第 2 項
- (5) 対象となる水位周知河川
久慈川水系久慈川（実施区間）
左岸：常陸大宮市大字盛金字東道沢口 1324 番 1 地先から常陸大宮市大字辰の口堰堰場 2078 番地先（辰の口堰上流端）まで
右岸：常陸大宮市大字盛金字森金 1745 番地先から常陸大宮市大字岩崎字入ノ内下 1199 番 1 地先（辰の口堰上流端）まで
- (6) 算出の前提となる降雨 久慈川流域の 48 時間総雨量 159.8mm
- (7) 関係市 常陸大宮市



縮尺: 1:12,000