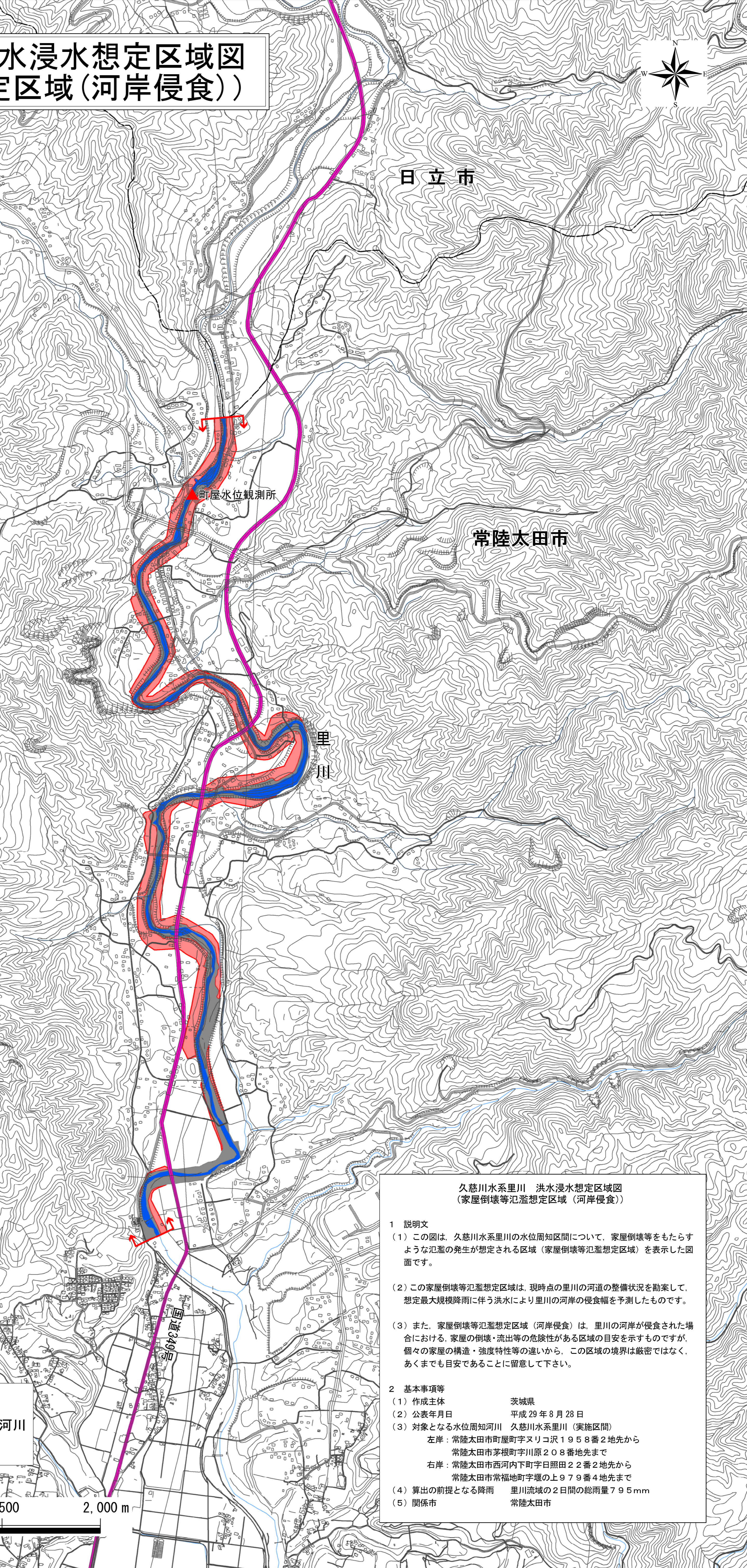
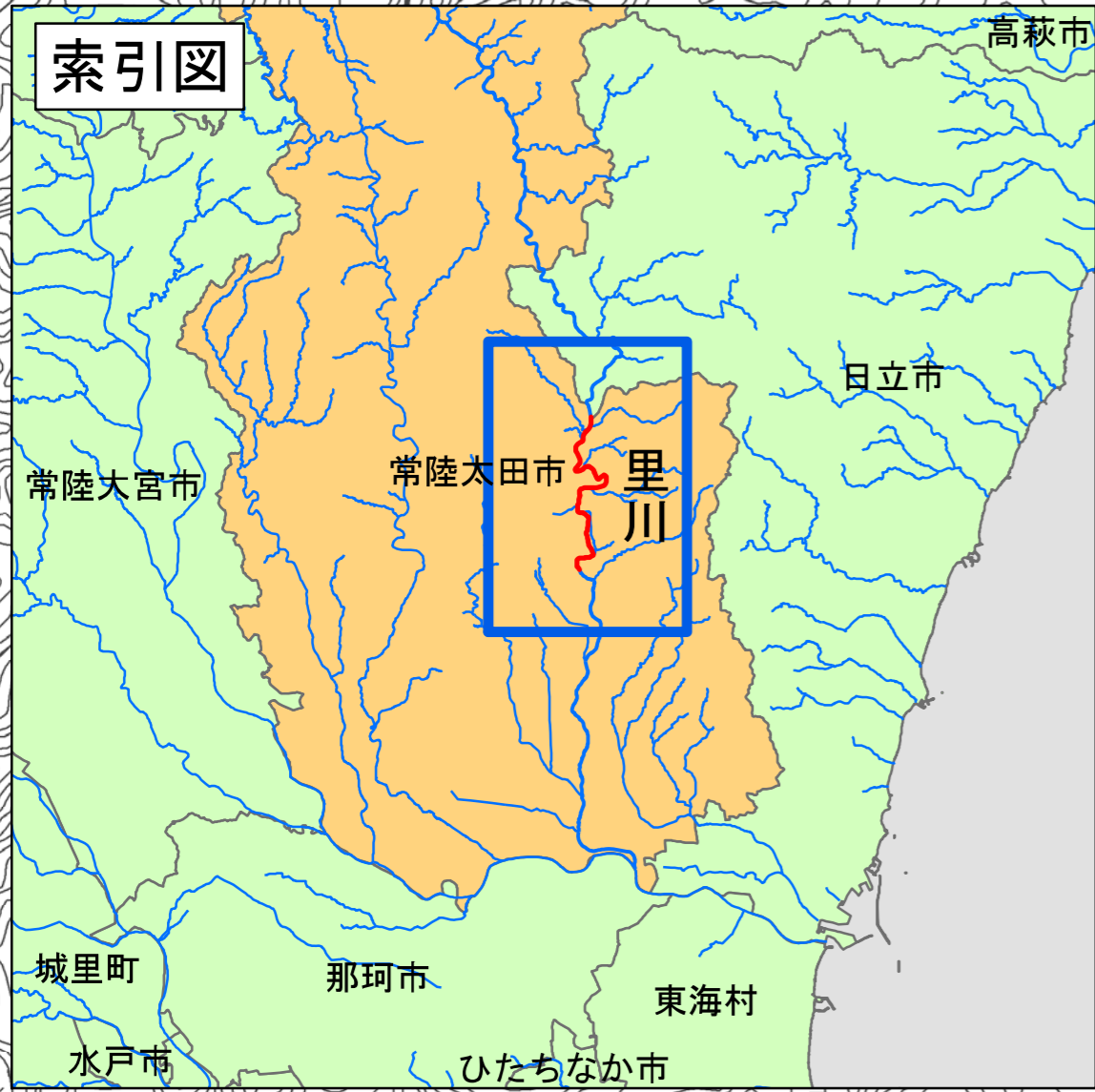



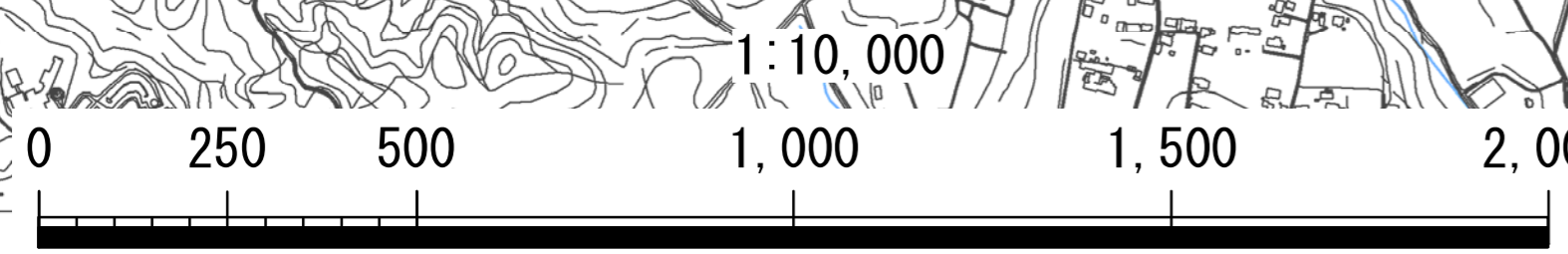
# 久慈川水系里川 洪水浸水想定区域図 (家屋倒壊等氾濫想定区域(河岸侵食))



**凡例**

浸水想定区域の指定の対象となる水位周知河川  

 家屋倒壊等氾濫想定区域(河岸侵食)



久慈川水系里川 洪水浸水想定区域図  
(家屋倒壊等氾濫想定区域(河岸侵食))

1 説明文

(1) この図は、久慈川水系里川の水位周知区間について、家屋倒壊等をもたらすような氾濫の発生が想定される区域(家屋倒壊等氾濫想定区域)を表示した図面です。

(2) この家屋倒壊等氾濫想定区域は、現時点の里川の河道の整備状況を勘案して、想定最大規模降雨に伴う洪水により里川の河岸の侵食幅を予測したものです。

(3) また、家屋倒壊等氾濫想定区域(河岸侵食)は、里川の河岸が侵食された場合における、家屋の倒壊・流出等の危険性がある区域の目安を示すものですが、個々の家屋の構造・強度特性等の違いから、この区域の境界は厳密ではなく、あくまでも目安であることに留意して下さい。

2 基本事項等

(1) 作成主体 茨城県

(2) 公表年月日 平成29年8月28日

(3) 対象となる水位周知河川 久慈川水系里川(実施区間)  
 左岸: 常陸太田市町屋町字又リコ沢1958番2地先から  
 常陸太田市茅根町字川原208番地先まで  
 右岸: 常陸太田市西河内下町字日照田22番2地先から  
 常陸太田市常福地町字塚の上979番4地先まで

(4) 算出の前提となる降雨 里川流域の2日間の総雨量795mm

(5) 関係市 常陸太田市