

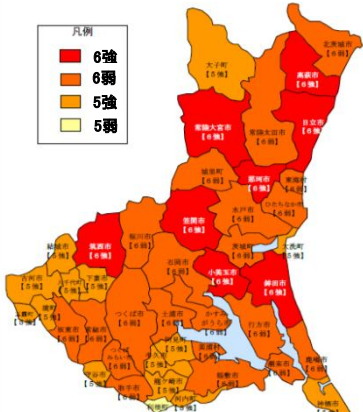


昨年3月に発生した東日本大震災により、被害を受けられた皆様に心からお見舞いを申し上げます。

東日本大震災では、県内において最大震度六強を記録し、死者行方不明者が二十五名、一部損壊を含めた家屋の被害は二十万戸に上るなど大きな被害を受けました。

県管理の河川堤防や海岸護岸、急傾斜地崩壊防止施設などにおいて、地盤の液状化や津波等により合計二百五十箇所、額にして約九十億円に及ぶ被害を受けましたが、昨年六月末までには応急復旧工事を終え、災害査定後、本復旧工事に着手しております。

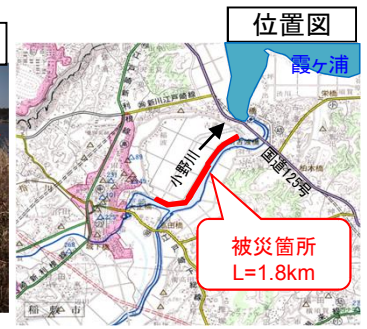
そこで本復旧工事を終えた箇所に加え、現在本復旧工事を進めている箇所においてもその状況を随時お知らせしてまいります。次号からは県内を五ブロック(県北・県央・県南・県西・県東)に分けて一ブロックずつ代表的な復旧完了箇所と工事中箇所を紹介してまいります。



▲ 東北地方太平洋沖地震における茨城県内の震度分布図

【復旧完了箇所】

◎小野川堤防の復旧(稲敷市)



被災写真

液状化による電柱の倒壊



川裏の液状化

堤防が沈下し縦断方向に亀裂が発生

復旧状況



完成写真



【復旧完了箇所】

◎金沢海岸の護岸の復旧(日立市)



被災写真

護岸波返しの崩壊

復旧状況



本復旧工事(コンクリート打設の準備状況)

完成写真



【復旧完了箇所】

◎急傾斜地崩壊部の復旧(水戸市)



被災写真

法枠・張ブロックの崩壊



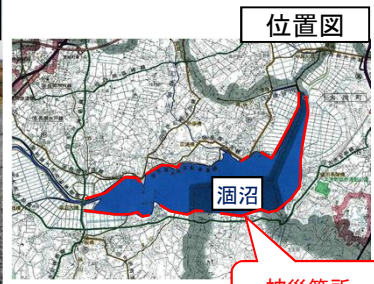
完成写真



法枠工・鉄筋挿入工の完成

【復旧途中の箇所】

◎酒沼の堤防・護岸の復旧



被災写真

堤防・護岸の崩壊



復旧状況



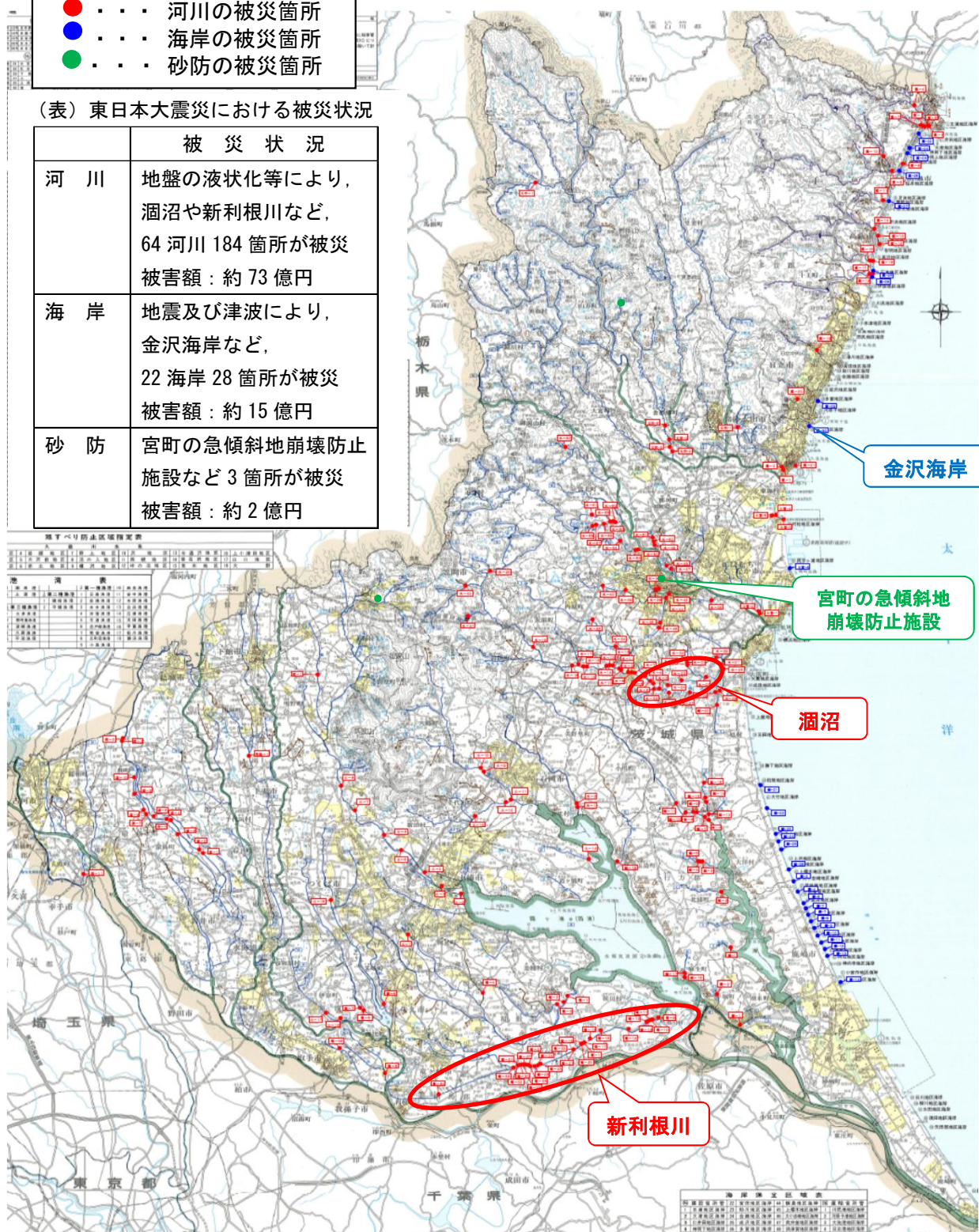
本復旧工事(鋼矢板の打設状況)

〈東日本大震災による被災箇所〉

- 凡例
- . . . 河川の被災箇所
 - . . . 海岸の被災箇所
 - . . . 砂防の被災箇所

(表) 東日本大震災における被災状況

	被災状況
河川	地盤の液状化等により、 涸沼や新利根川など、 64河川184箇所が被災 被害額：約73億円
海岸	地震及び津波により、 金沢海岸など、 22海岸28箇所が被災 被害額：約15億円
砂防	宮町の急傾斜地崩壊防止 施設など3箇所が被災 被害額：約2億円



【河川かわら版】

発行 茨城県土木部河川課
〒310-8555 水戸市笠原町978番6
TEL 029-301-4485
HPアドレス



茨城県

<http://www.pref.ibaraki.jp/bukyoku/doboku/01class/class06/>

