

区 分	表 示
行 政 区 域	——
市 街 化 区 域	——
第一種低層住居専用地域	
第二種低層住居専用地域	
第一種中高層住居専用地域	
第二種中高層住居専用地域	
第一種住居地域	
第二種住居地域	
準住居地域	
近隣商業地域	
商業地域	
準工業地域	
工業地域	
工業専用地域	

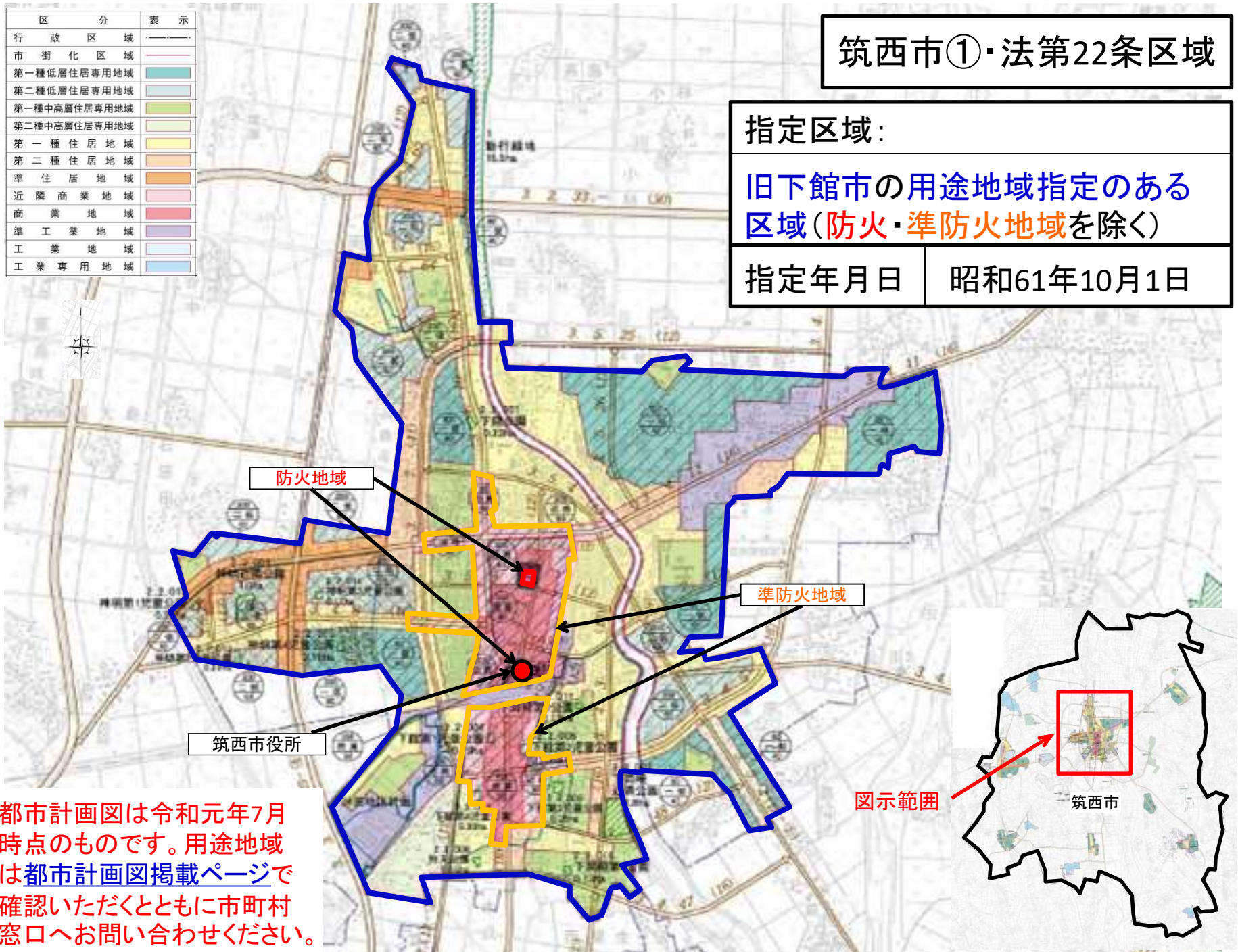
筑西市①・法第22条区域

指定区域：

旧下館市の用途地域指定のある
区域(防火・準防火地域を除く)

指定年月日

昭和61年10月1日



防火地域

準防火地域

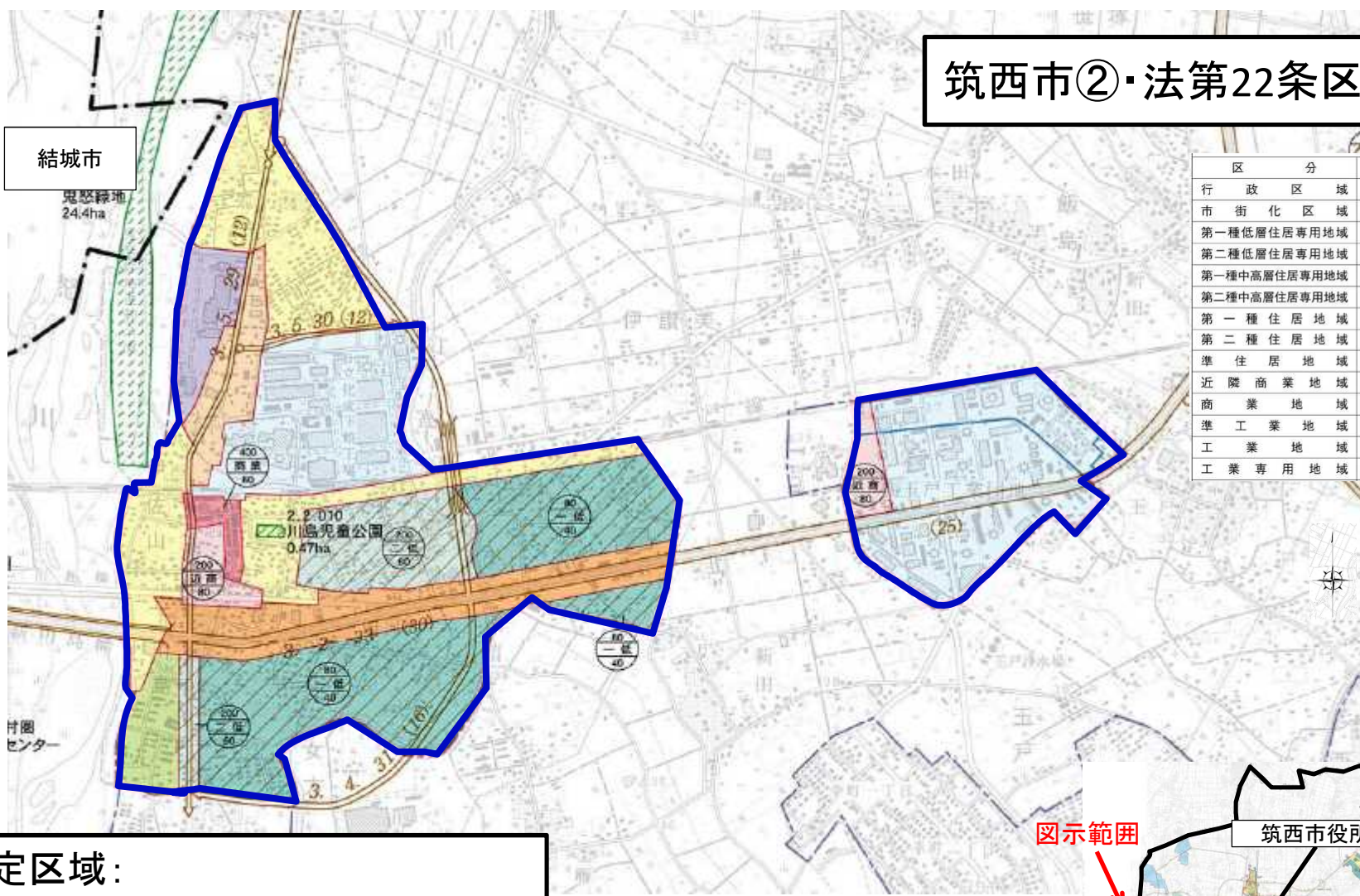
筑西市役所

図示範囲

筑西市

※都市計画図は令和元年7月
時点のものです。用途地域
は都市計画図掲載ページで
確認いただくとともに市町村
窓口へお問い合わせください。

筑西市②・法第22条区域



区 分	表 示
行政区域	—
市街化区域	—
第一種低層住居専用地域	[Green box]
第二種低層住居専用地域	[Light green box]
第一種中高層住居専用地域	[Yellow box]
第二種中高層住居専用地域	[Light yellow box]
第一種住居地域	[Orange box]
第二種住居地域	[Light orange box]
準住居地域	[Light pink box]
近隣商業地域	[Pink box]
商業地域	[Red box]
準工業地域	[Purple box]
工業地域	[Light blue box]
工業専用地域	[Dark blue box]

指定区域：
 旧下館市の用途地域指定のある区域(防火・準防火地域を除く)
 指定年月日 昭和61年10月1日



※都市計画図は令和元年7月時点のものです。
 用途地域は都市計画図掲載ページで確認いただくとともに市町村窓口へお問い合わせください。

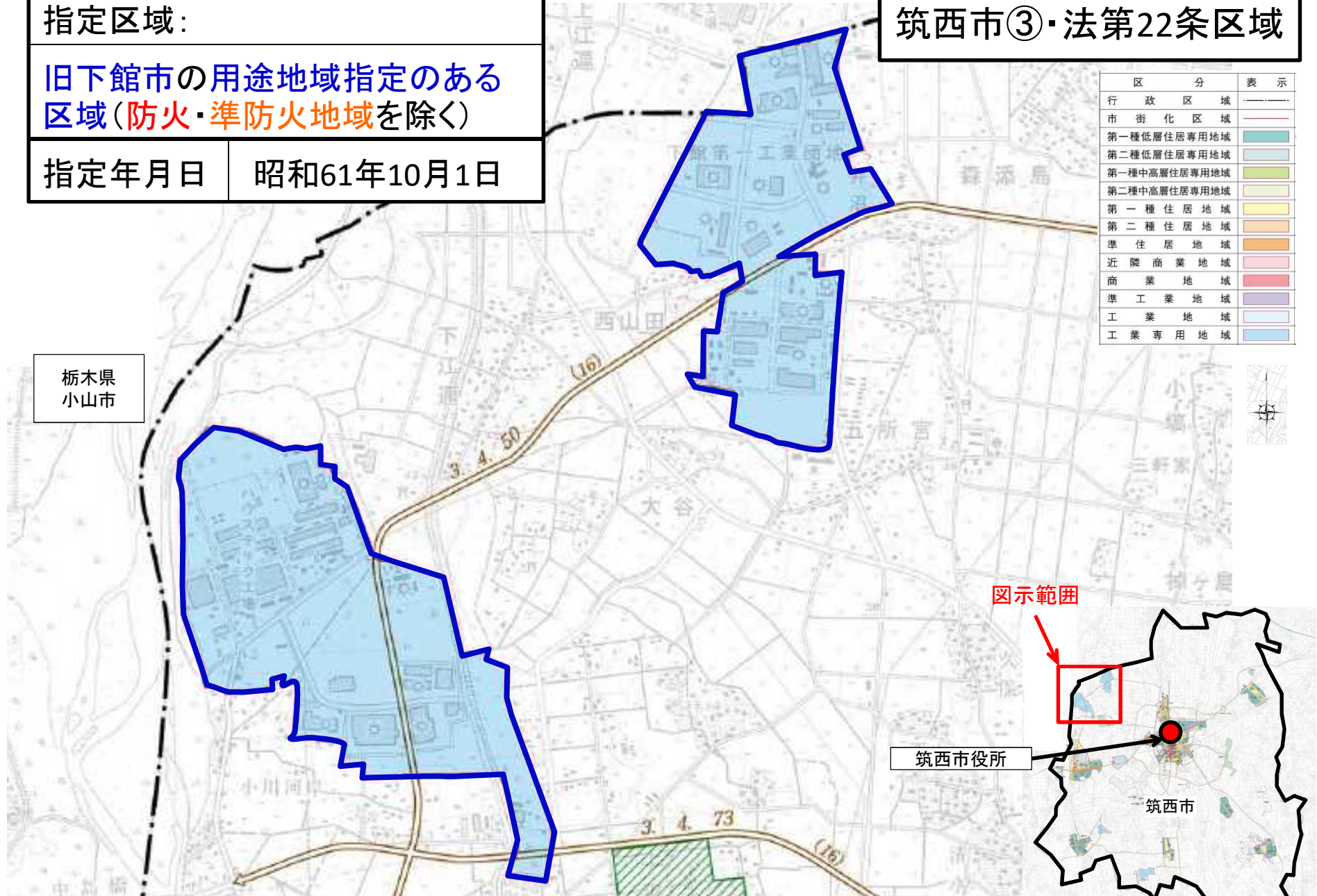
指定区域:

旧下館市の用途地域指定のある
区域(防火・準防火地域を除く)

指定年月日 昭和61年10月1日

筑西市③・法第22条区域

区 分	表 示
行 政 区 域	——
市 街 化 区 域	——
第一種低層住居専用地域	■
第二種低層住居専用地域	■
第一種中高層住居専用地域	■
第二種中高層住居専用地域	■
第一種住居地域	■
第二種住居地域	■
進住居地域	■
近隣商業地域	■
商業地域	■
進工業地域	■
工業地域	■
工業専用地域	■



※都市計画図は令和元年7月時点のものです。

用途地域は[都市計画図掲載ページ](#)で確認いただくとともに市町村窓口へお問い合わせください。