




石岡市告示第636号

都市計画法（昭和43年法律第100号）第21条第2項の規定において準用する同法第19条第1項の規定により、石岡都市計画道路を変更したので、同法第21条第2項の規定において準用する同法第20条第1項の規定により次のとおり告示し、同条第2項の規定により当該都市計画の図書を公衆の縦覧に供します。

令和3年11月22日

石岡市長 谷 島 洋



1 都市計画の種類

道路

2 都市計画を変更する土地の区域

(1) 3・4・2号若松・鹿の子線

削除する部分

石岡市 鹿の子二丁目、三丁目及び四丁目の各一部

柏原町の一部

並木の一部

大砂の一部

村上字子ハ清水，字十三塚，字ラントウバ，字下ノ田，字割塚，

字柿岡道根，字ニカイ及び字林道根の各一部

染谷字新地裏の一部

(2) 3・4・5号幸町・香丸線

削除する部分

石岡市 府中三丁目，四丁目及び五丁目の各一部

北府中一丁目，二丁目及び三丁目の各一部

正上内の一部

小美玉市 大谷字大谷の一部

(3) 3・3・4号別所・行里川線

削除する部分

石岡市 石岡字館下の一部

若宮二丁目及び四丁目の各一部

若松一丁目，二丁目及び三丁目の各一部

府中四丁目及び五丁目の各一部

北府中一丁目及び二丁目の各一部

杉並二丁目，三丁目及び四丁目の各一部

荒金の一部

行里川の一部

3 縦覧場所

石岡市都市建設部都市計画課

石岡都市計画道路の変更（石岡市決定）

- 1 都市計画道路中 3・4・2 号若松・村上線を 3・4・2 号若松・鹿の子線に、
3・4・5 号幸町・正上内線を 3・4・5 号幸町・香丸線に名称を改め、3・
4・2 号若松・鹿の子線ほか 1 路線を次のように変更する。
- 2 都市計画道路中 3・3・4 号別所・行里川線を廃止する。

種別	名称		位置			区域	構造				備考
	番号	路線名	起点	終点	主な経過地		延長	構造形式	車線の数	幅員	
幹線街路	3・4・2	若松・鹿の子線	石岡市 若宮一丁目	石岡市 鹿の子一丁目	石岡市 若松二丁目	約 1,430 m	地表式	2車線	16m	幹線街路と平面 交差3箇所	
	3・4・5	幸町・香丸線	石岡市 国府七丁目	石岡市 国府二丁目	石岡市 国府三丁目	約 1,170 m	地表式	2車線	16m	幹線街路と平面 交差3箇所	

「区域及び構造は計画図表示のとおり」

理由

石岡市における社会情勢の変化を踏まえ実施した長期未着手路線の再検討結果に基づき、道路ネットワークを再編するため、本案のとおり変更するものである。

1:2,500

石岡市都市計画基本図 09JE193

平成二十五年一月修正

09JE182	09JE191	09JE192
09JE184	09JE193	09JE194
09JE282	09JE291	09JE292



凡例

	既存建築物		▲37.2 三角点
	建築物敷地		■25.62 次等三角点
	建築物敷地(点線)		◆42.5 一等三角点
	建築物敷地(点線網目)		★35.6 四等三角点
	建築物敷地(四角)		●25.12 二等三角点
	建築物敷地(四角)		■37.21 一等水準点
	建築物敷地(四角)		■12.3 二等水準点
	建築物敷地(四角)		■15.6 三等水準点



凡例

	今回決定(変更)分
	変更前
	既決定

石岡市役所

縮尺 1:2,500
 図面 平成25年1月
 一筆修正 平成25年1月

原 則 基 準
 高度の基準は東京湾の平均海面
 等高線間隔 2m
 方 格 0.5m間隔
 (平面図内線幅は定規読みによる)

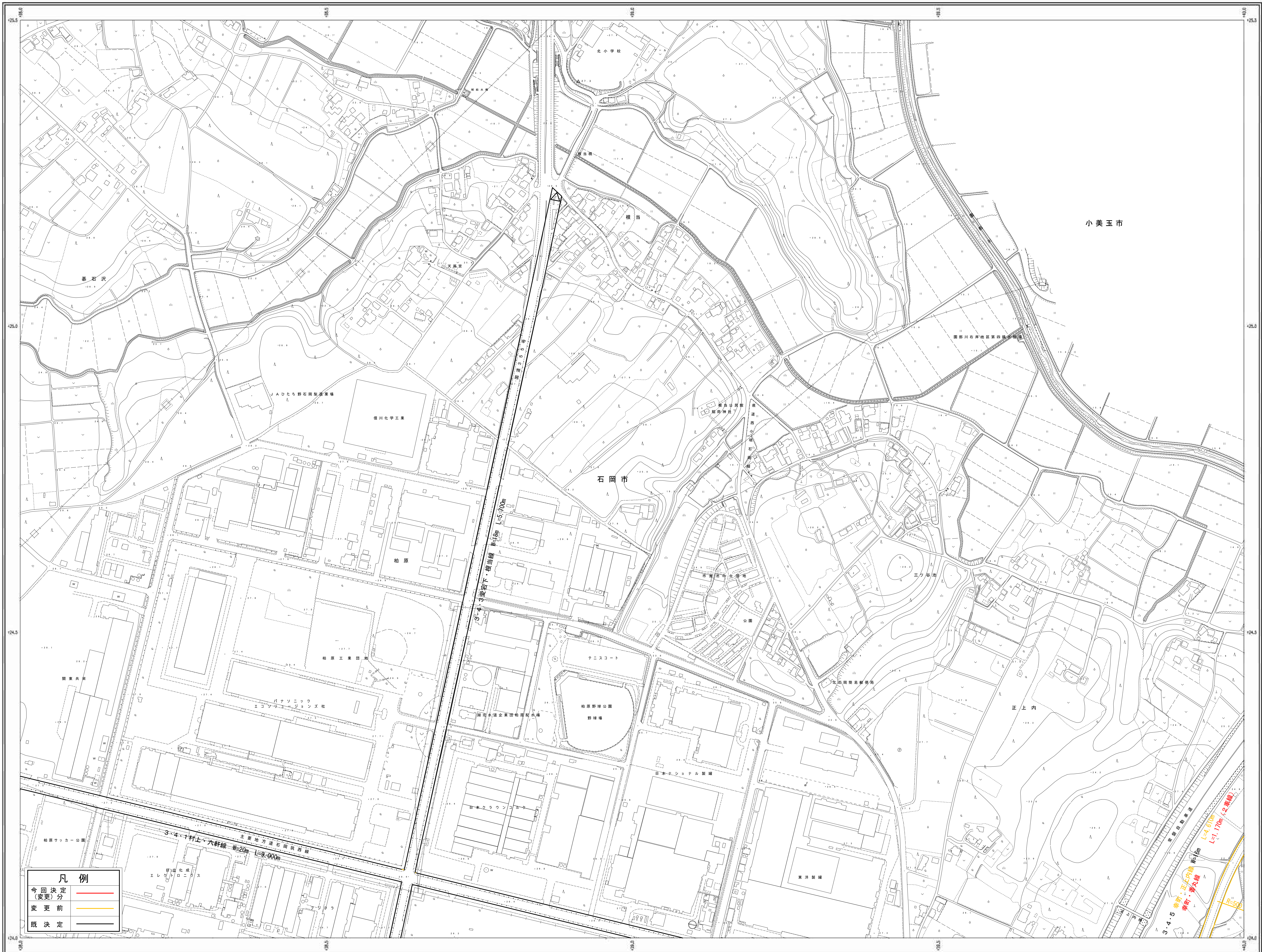


この図面は、国土利用関係の法令及び条例等に基づき作成されたものであり、図中の記載は、図面作成時の状況に基づき作成されたものである(平面図内線幅は定規読みによる)

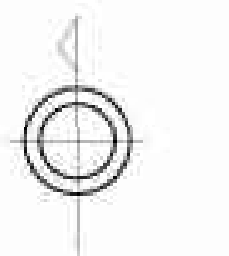
石岡市都市計画基本図 09JE194

1:2,500

平成二十一年三月作成
平成二十五年一月修正



09JE191	09JE192
09JE193	09JE194 09JF103
09JE291	09JE292 09JF201



記号

	普通道路	A37.2	三井	点
	側道	25.62	水	線
	側道	42.3	池	線
	側道	35.6	池	線
	側道	25.72	池	線
	側道	37.21	池	線
	側道	12.3	池	線
	側道	15.4	池	線

	普通道路	幅員	線
	側道	幅員	線
	側道	幅員	線
	側道	幅員	線
	側道	幅員	線
	側道	幅員	線
	側道	幅員	線
	側道	幅員	線
	側道	幅員	線
	側道	幅員	線

	普通道路	幅員	線
	側道	幅員	線
	側道	幅員	線
	側道	幅員	線
	側道	幅員	線
	側道	幅員	線
	側道	幅員	線
	側道	幅員	線
	側道	幅員	線
	側道	幅員	線



石岡市役所

凡例	
	今回決定 (変更) 分
	変更前
	既決定

縮尺 1:2,500
縮尺 1:2,500
縮尺 1:2,500
縮尺 1:2,500

縮尺 1:2,500
縮尺 1:2,500
縮尺 1:2,500
縮尺 1:2,500

縮尺 1:2,500
縮尺 1:2,500
縮尺 1:2,500
縮尺 1:2,500

縮尺 1:2,500
縮尺 1:2,500
縮尺 1:2,500
縮尺 1:2,500

石岡市都市計画基本図 09JF103

1:2,500

平成二十五年一月修正
平成二十一年三月作成

09JE192		
09JE194	09JF103	
09JE292	09JF201	09JF202



記号

	普通建物	▲ 37.2	三角点
	高さのある建物	■ 25.62	水準点
	高さのある建物	● 42.3	水準点
	高さのある建物	▽ 35.6	水準点
	高さのある建物	■ 25.72	水準点
	高さのある建物	▲ 37.21	水準点
	高さのある建物	● 12.5	水準点
	高さのある建物	● 15.6	水準点

	普通道路	—	普通道路
	普通道路	—	普通道路
	普通道路	—	普通道路
	普通道路	—	普通道路
	普通道路	—	普通道路

	普通道路	—	普通道路
	普通道路	—	普通道路
	普通道路	—	普通道路
	普通道路	—	普通道路

	普通道路	—	普通道路
	普通道路	—	普通道路
	普通道路	—	普通道路

	普通道路	—	普通道路
	普通道路	—	普通道路

	普通道路	—	普通道路
	普通道路	—	普通道路

	普通道路	—	普通道路
	普通道路	—	普通道路



凡例	
今回決定(変更)分	—
変更前	—
既決定	—

国際航業株式会社 刊

編者 平成19年1月
調査 平成20年9月 イメージスケッチ
印刷 平成25年1月

縮尺 縮尺表 高さの基準は東京湾の平均海面
等高線間隔 2m
方位 0.5m間隔
(方位は真北を指す)



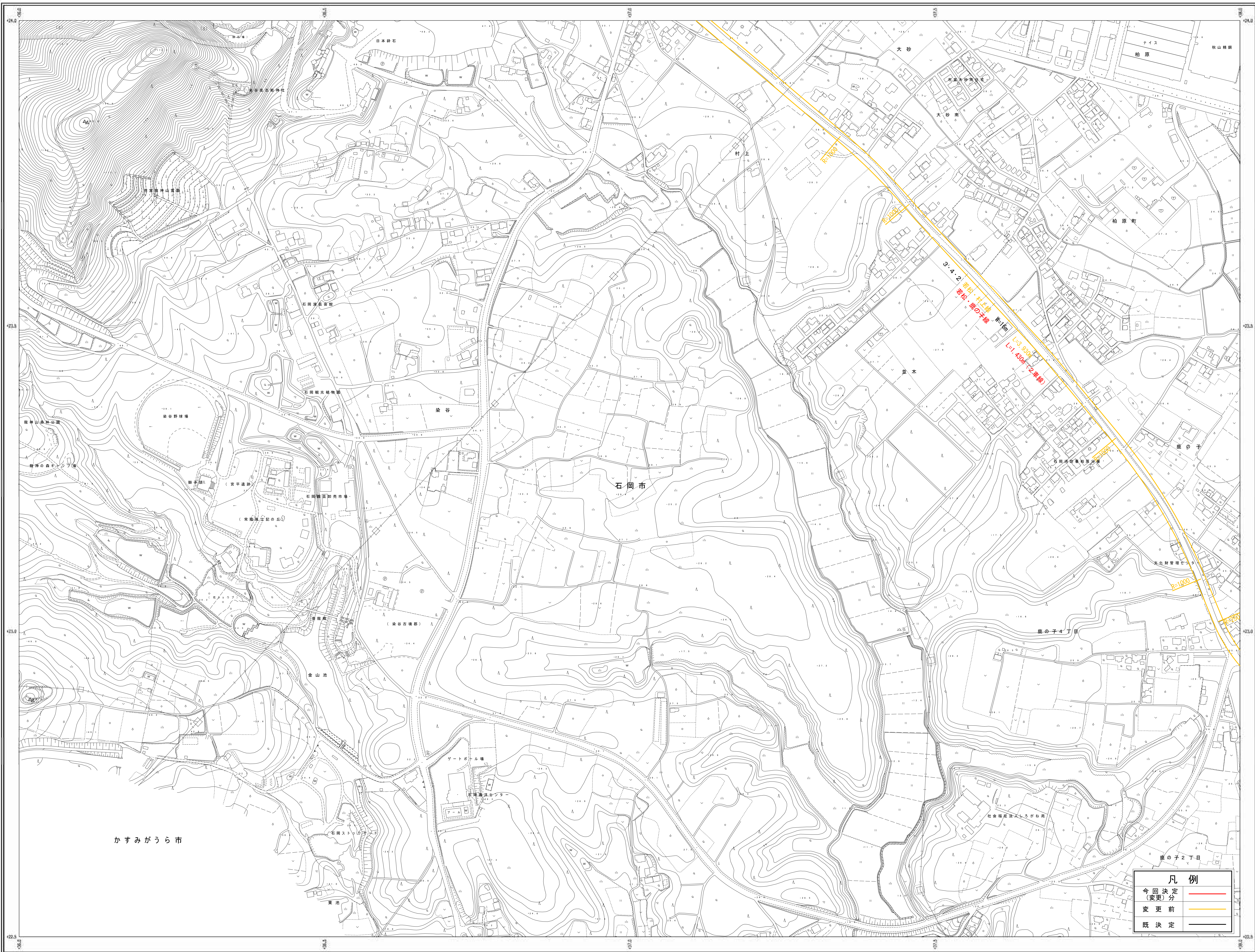
この図面は、国土利用計画の策定及び実施を目的として、関係官庁の調査資料及び測量成果を引用して作成したものである。
(参照資料) 平成20年度 図230号

石岡市役所

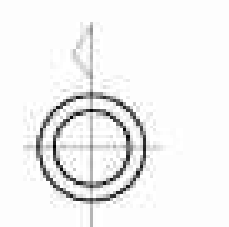
石岡市都市計画基本図 09JE291

1:2,500

平成二十五年一月修正
平成二十一年三月作成



09JE184	09JE193	09JE194
09JE282	09JE291	09JE292
09JE284	09JE293	09JE294



記号

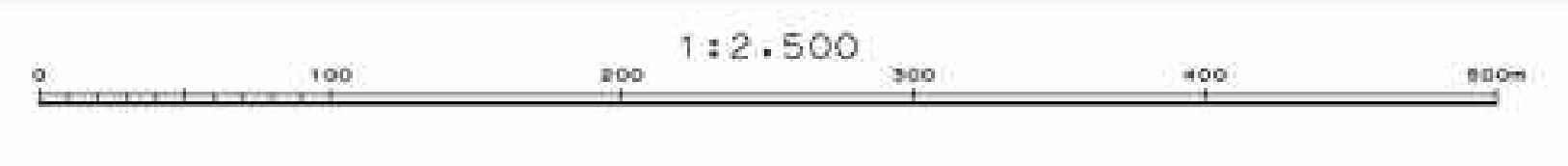
△	三角点	▲	37.2	三角点
△	25.62	△	42.3	三角点
△	35.6	△	25.72	三角点
△	37.21	△	12.3	三角点
△	16.8			三角点

凡例

—	今回決定(変更)分
—	変更前
—	既決定

石岡市役所

縮尺 1:2,500
 調査 平成20年1月
 修正 平成25年1月
 作成 平成21年3月



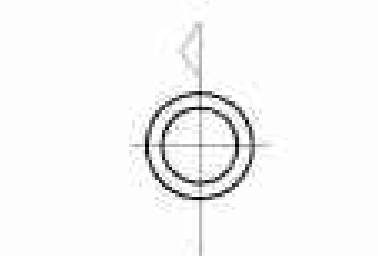
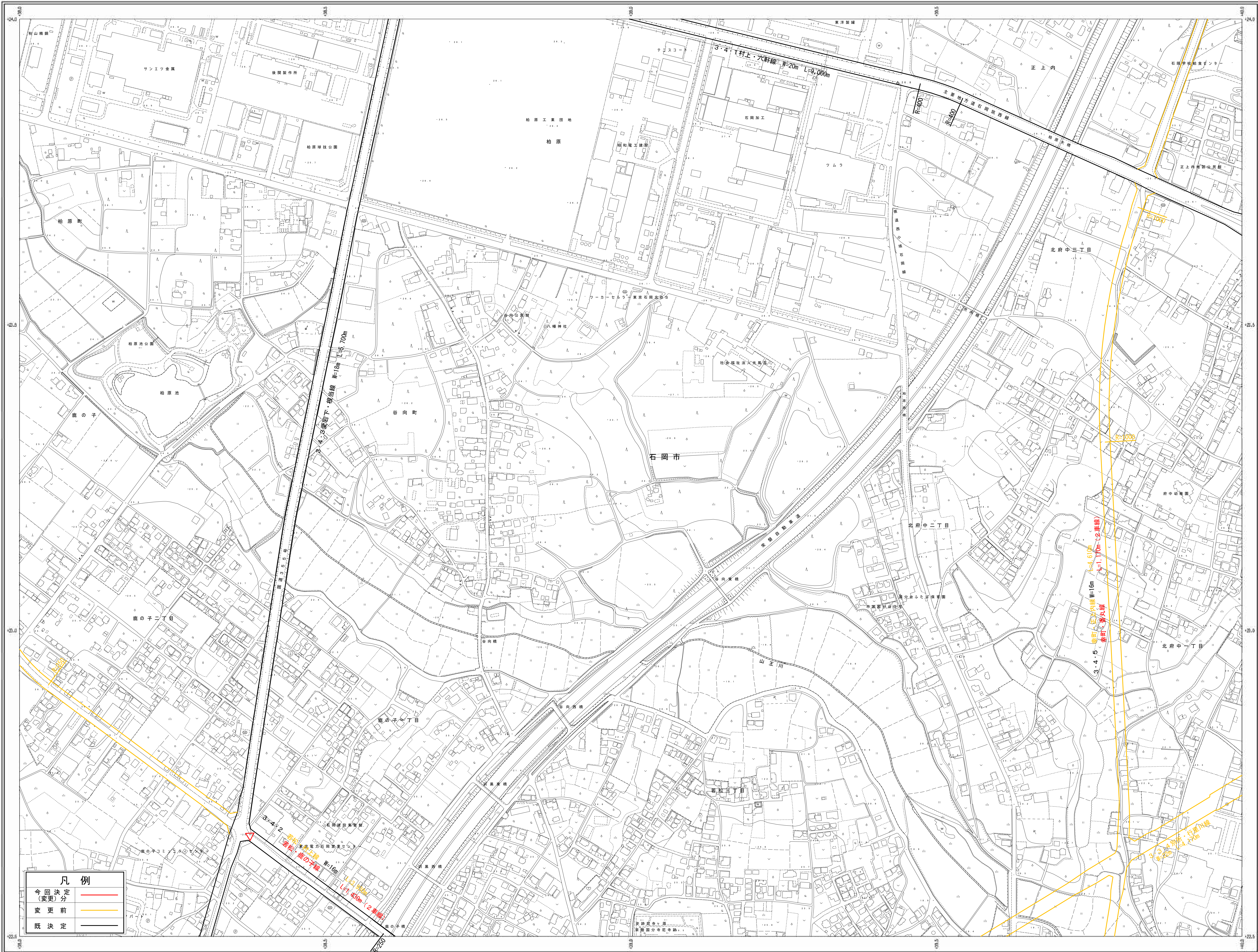
この図面は、国土利用基本法の規定に基づき、国土利用基本法第20条第2項の規定に基づき、平成25年1月1日現在のものである。

石岡市都市計画基本図 09JE292

1 : 2,500

平成二十五年一月修正
平成二十一年三月作成

09JE193 09JE194 09JE195
09JE291 09JE292 09JE293
09JE294 09JE295

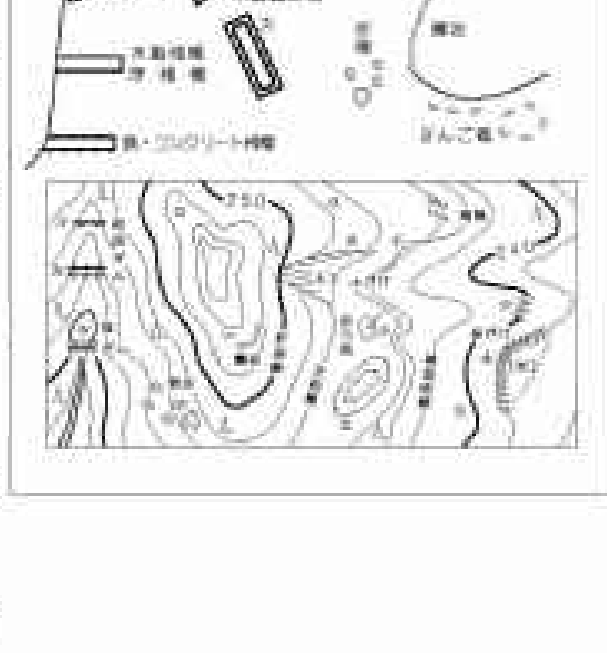


記号

△	△ 37.2	三 角 点
■	■ 25.62	水 準 点
○	○ 42.3	測量点
×	× 35.6	測量点
◇	◇ 25.72	測量点
●	● 37.21	測量点
○	○ 12.3	測量点
□	□ 15.4	測量点

凡例

——	今回決定(変更)分
——	変更前
——	既決定



石岡市役所

編 集 平成19年1月
測 定 平成20年5月 イメージスケーリング
一 覧 録 平成25年1月

地 積 算 第2次系 高さの基準は東京市の平均基準
地 積 算 第1次系
方 網 0.5km間隔
(平均海岸線距離は世界測地系による)

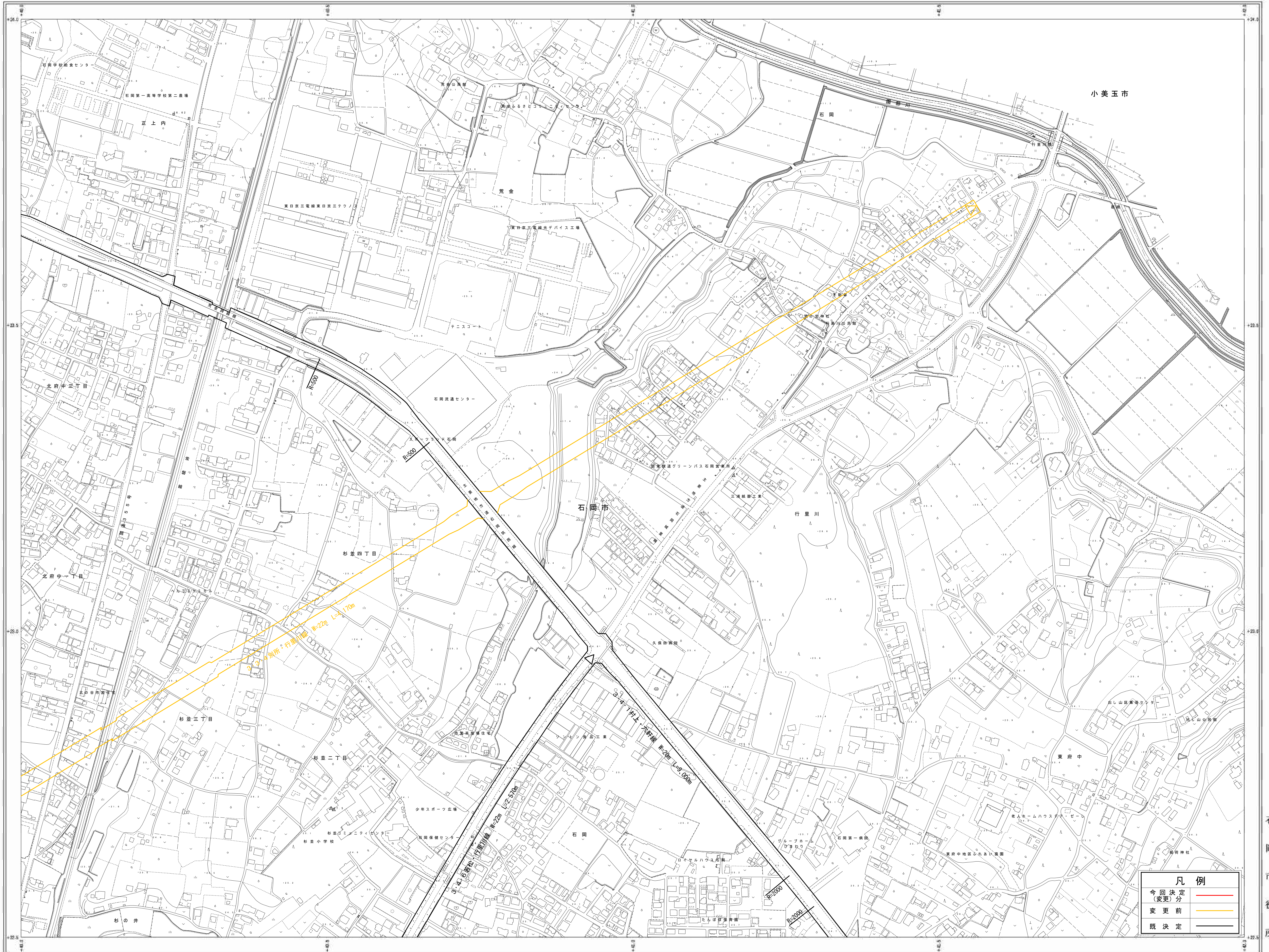


【この測量成果は、国土院の承認及び約費を以て
地籍部所管の測量課より提供されたものである
(承認番号) 平20 測令 第230号】

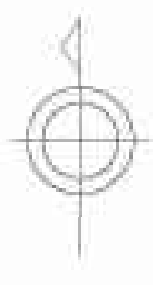
石岡市都市計画基本図 09JF201

1:2,500

平成二十一年三月作成



09JE194	09JF103
09JE292	09JF201
09JE294	09JF203
	09JF204



記号	説明
[Symbol]	[Description]

記号	説明
[Symbol]	[Description]

記号	説明
[Symbol]	[Description]

記号	説明
[Symbol]	[Description]

記号	説明
[Symbol]	[Description]

記号	説明
[Symbol]	[Description]

凡例	説明
今回決定 (変更) 分	[Yellow Line]
変更前	[Black Line]
既決定	[Grey Line]

最新 平成21年12月
 現況 平成20年9月イメージレーション
 縮尺 1:2,500
 単位 2m
 方位 0.5km程度
 (方位測量精度はGPS測量による)

1:2,500

この測量成果は、国土情報院のデータを基に作成したものである
 (精度等) 平成20年 測法 第230号

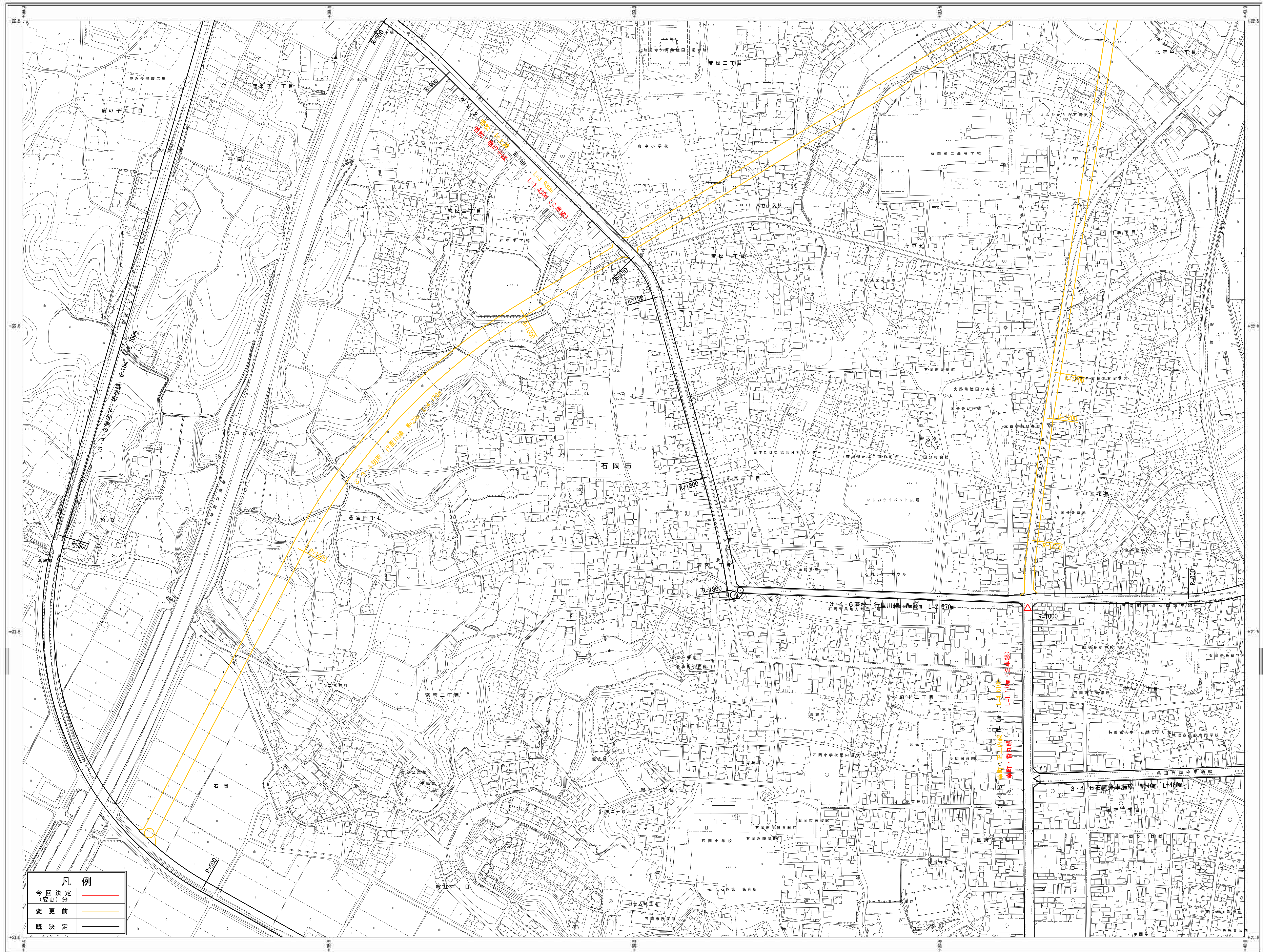
国際航業株式会社調製

石岡市役所

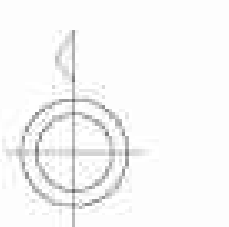
1:2,500

石岡市都市計画基本図 09JE294

平成二十一年三月作成



09JE291	09JE292	09JF201
09JE293	09JE294	09JF203
09JE391	09JE392	09JF301



記号

	道路	主要道路	主要道路
	建築物	建築物	建築物
	公園	公園	公園
	河川	河川	河川
	鉄道	鉄道	鉄道
	電線	電線	電線
	境界線	境界線	境界線
	道路幅員	道路幅員	道路幅員
	道路種別	道路種別	道路種別
	道路名称	道路名称	道路名称
	道路幅員(1)	道路幅員(1)	道路幅員(1)
	道路幅員(2)	道路幅員(2)	道路幅員(2)
	道路幅員(3)	道路幅員(3)	道路幅員(3)
	道路幅員(4)	道路幅員(4)	道路幅員(4)
	道路幅員(5)	道路幅員(5)	道路幅員(5)
	道路幅員(6)	道路幅員(6)	道路幅員(6)
	道路幅員(7)	道路幅員(7)	道路幅員(7)
	道路幅員(8)	道路幅員(8)	道路幅員(8)
	道路幅員(9)	道路幅員(9)	道路幅員(9)
	道路幅員(10)	道路幅員(10)	道路幅員(10)
	道路幅員(11)	道路幅員(11)	道路幅員(11)
	道路幅員(12)	道路幅員(12)	道路幅員(12)
	道路幅員(13)	道路幅員(13)	道路幅員(13)
	道路幅員(14)	道路幅員(14)	道路幅員(14)
	道路幅員(15)	道路幅員(15)	道路幅員(15)
	道路幅員(16)	道路幅員(16)	道路幅員(16)
	道路幅員(17)	道路幅員(17)	道路幅員(17)
	道路幅員(18)	道路幅員(18)	道路幅員(18)
	道路幅員(19)	道路幅員(19)	道路幅員(19)
	道路幅員(20)	道路幅員(20)	道路幅員(20)
	道路幅員(21)	道路幅員(21)	道路幅員(21)
	道路幅員(22)	道路幅員(22)	道路幅員(22)
	道路幅員(23)	道路幅員(23)	道路幅員(23)
	道路幅員(24)	道路幅員(24)	道路幅員(24)
	道路幅員(25)	道路幅員(25)	道路幅員(25)
	道路幅員(26)	道路幅員(26)	道路幅員(26)
	道路幅員(27)	道路幅員(27)	道路幅員(27)
	道路幅員(28)	道路幅員(28)	道路幅員(28)
	道路幅員(29)	道路幅員(29)	道路幅員(29)
	道路幅員(30)	道路幅員(30)	道路幅員(30)
	道路幅員(31)	道路幅員(31)	道路幅員(31)
	道路幅員(32)	道路幅員(32)	道路幅員(32)
	道路幅員(33)	道路幅員(33)	道路幅員(33)
	道路幅員(34)	道路幅員(34)	道路幅員(34)
	道路幅員(35)	道路幅員(35)	道路幅員(35)
	道路幅員(36)	道路幅員(36)	道路幅員(36)
	道路幅員(37)	道路幅員(37)	道路幅員(37)
	道路幅員(38)	道路幅員(38)	道路幅員(38)
	道路幅員(39)	道路幅員(39)	道路幅員(39)
	道路幅員(40)	道路幅員(40)	道路幅員(40)
	道路幅員(41)	道路幅員(41)	道路幅員(41)
	道路幅員(42)	道路幅員(42)	道路幅員(42)
	道路幅員(43)	道路幅員(43)	道路幅員(43)
	道路幅員(44)	道路幅員(44)	道路幅員(44)
	道路幅員(45)	道路幅員(45)	道路幅員(45)
	道路幅員(46)	道路幅員(46)	道路幅員(46)
	道路幅員(47)	道路幅員(47)	道路幅員(47)
	道路幅員(48)	道路幅員(48)	道路幅員(48)
	道路幅員(49)	道路幅員(49)	道路幅員(49)
	道路幅員(50)	道路幅員(50)	道路幅員(50)

凡例	
	今回決定(変更)分
	変更前
	既決定

国鉄東武株式会社調製

縮尺 1:2,500
 縮尺 1:2,500
 縮尺 1:2,500

縮尺 1:2,500
 縮尺 1:2,500
 縮尺 1:2,500

縮尺 1:2,500
 縮尺 1:2,500
 縮尺 1:2,500

縮尺 1:2,500
 縮尺 1:2,500
 縮尺 1:2,500

石岡市役所

