

取手市告示第4号

都市計画法（昭和43年法律第100号）第21条第2項の規定において準用する同法第19条第1項の規定により，取手都市計画生産緑地地区を変更したので，同法第21条第2項の規定において準用する同法第20条第1項の規定により，次のとおり告示し，同条第2項の規定により，当該都市計画の図書を次の場所において縦覧に供する。

令和2年1月16日

取手市長 藤井 信吾



- 1 都市計画の種類
生産緑地地区
- 2 都市計画を変更する土地の区域
削除する部分
取手市野々井字向尻の全部
取手市井野台一丁目の一部
- 3 縦覧場所
取手市 都市整備部 都市計画課

取手都市計画生産緑地地区の変更
(取手市決定)

計 画 書

令和元年度

取 手 市

面積	備 考			
	番号	名 称	面 積	その他
	53	戸頭花輪第1号生産緑地地区	約 0.24 ha	
	54	戸頭花輪第2号生産緑地地区	約 0.08 ha	
	55	戸頭中坪生産緑地地区	約 0.14 ha	
	56	戸頭西坪生産緑地地区	約 0.56 ha	
	57	戸頭前島第1号生産緑地地区	約 0.06 ha	
	58	戸頭前島第2号生産緑地地区	約 0.12 ha	
	59	米ノ井後原第1号生産緑地地区	約 0.14 ha	
	60	米ノ井後原第2号生産緑地地区	約 0.23 ha	
	61	米ノ井後原第3号生産緑地地区	約 0.18 ha	
	62	米ノ井出土生産緑地地区	約 0.11 ha	
	63	米ノ井辻田第1号生産緑地地区	約 0.60 ha	
	64	米ノ井辻田第2号生産緑地地区	約 0.06 ha	
	65	米ノ井柳作生産緑地地区	約 0.27 ha	
	66	米ノ井東山生産緑地地区	約 0.08 ha	
	67	米ノ井松山生産緑地地区	約 0.08 ha	
	68	米ノ井新屋敷生産緑地地区	約 0.64 ha	
	69	米ノ井下夕田生産緑地地区	約 0.35 ha	
	70	米ノ井前原生産緑地地区	約 0.12 ha	
	71	米ノ井下道生産緑地地区	約 0.18 ha	
	72	稲向原第1号生産緑地地区	約 1.28 ha	
	73	稲向原第2号生産緑地地区	約 0.09 ha	
	74	稲向原第3号生産緑地地区	約 0.16 ha	
	75	稲向原第4号生産緑地地区	約 0.12 ha	
	76	野々井堀尻生産緑地地区	約 0.19 ha	
	77	野々井狩野生産緑地地区	約 0.11 ha	
	78	野々井前原第1号生産緑地地区	約 0.22 ha	
	79	野々井前原第2号生産緑地地区	約 0.16 ha	
	80	野々井前原第3号生産緑地地区	約 0.27 ha	
	82	上高井糠塚生産緑地地区	約 0.33 ha	
	83	東三丁目第1号生産緑地地区	約 0.07 ha	
	84	東三丁目第2号生産緑地地区	約 0.05 ha	
	85	台宿二丁目生産緑地地区	約 0.14 ha	
	87	井野二丁目第2号生産緑地地区	約 0.13 ha	
	88	井野二丁目第3号生産緑地地区	約 0.53 ha	
	89	井野三丁目第1号生産緑地地区	約 0.38 ha	
	90	井野三丁目第2号生産緑地地区	約 0.10 ha	
	92	井野台一丁目第2号生産緑地地区	約 0.10 ha	
	93	井野台一丁目第3号生産緑地地区	約 0.05 ha	
	94	井野台一丁目第4号生産緑地地区	約 0.12 ha	
	95	井野台二丁目第1号生産緑地地区	約 0.22 ha	
	96	井野台二丁目第2号生産緑地地区	約 1.33 ha	
	97	井野台二丁目第3号生産緑地地区	約 0.06 ha	
	98	井野台二丁目第4号生産緑地地区	約 0.14 ha	
	99	井野台二丁目第5号生産緑地地区	約 0.05 ha	
	100	井野台二丁目第6号生産緑地地区	約 0.09 ha	
	101	井野台二丁目第7号生産緑地地区	約 1.02 ha	
	103	青柳一丁目第2号生産緑地地区	約 0.15 ha	

新旧対照表

参考図書

[変更後]

[変更前]

面積	備 考		
	番号	名 称	面積
約29.1ha	1	井野前土井第1号生産緑地地区	約 0.52 ha
	2	井野前土井第2号生産緑地地区	約 0.13 ha
	4	井野前土井第4号生産緑地地区	約 0.07 ha
	5	井野前土井第5号生産緑地地区	約 0.10 ha
	7	井野前土井第7号生産緑地地区	約 0.21 ha
	8	井野前土井第8号生産緑地地区	約 0.11 ha
	9	井野前土井第9号生産緑地地区	約 0.61 ha
	10	井野前土井第10号生産緑地地区	約 0.05 ha
	11	井野前土井第11号生産緑地地区	約 0.11 ha
	12	井野下沼第1号生産緑地地区	約 0.09 ha
	13	井野・青柳生産緑地地区	約 1.15 ha
	16	井野下沼第4号生産緑地地区	約 0.20 ha
	17	青柳屋敷通生産緑地地区	約 0.05 ha
	18	青柳茂作生産緑地地区	約 0.10 ha
	20	吉田寺前第1号生産緑地地区	約 0.06 ha
	21	吉田寺前第2号生産緑地地区	約 0.80 ha
	22	寺田後山第1号生産緑地地区	約 0.06 ha
	23	寺田後山第2号生産緑地地区	約 0.32 ha
	24	寺田後山第3号生産緑地地区	約 0.19 ha
	25	寺田後山第4号生産緑地地区	約 0.21 ha
	26	寺田後山第5号生産緑地地区	約 1.08 ha
	27	寺田後山第6号生産緑地地区	約 0.12 ha
	28	寺田遠道第1号生産緑地地区	約 1.16 ha
	29	寺田遠道第2号生産緑地地区	約 0.58 ha
	30	寺田遠道前生産緑地地区	約 0.18 ha
	31	寺田堀尻第1号生産緑地地区	約 0.25 ha
	34	寺田経塚第1号生産緑地地区	約 0.05 ha
	35	寺田経塚第2号生産緑地地区	約 0.05 ha
	36	寺田経塚第3号生産緑地地区	約 0.56 ha
	38	寺田本郷第1号生産緑地地区	約 0.10 ha
	39	寺田本郷第2号生産緑地地区	約 0.07 ha
	40	桑原西田耕地第1号生産緑地地区	約 0.38 ha
	41	桑原西田耕地第2号生産緑地地区	約 0.13 ha
	42	桑原三升蒔耕地第1号生産緑地地区	約 0.09 ha
	43	桑原三升蒔耕地第2号生産緑地地区	約 0.18 ha
	45	桑原三升蒔耕地第4号生産緑地地区	約 0.17 ha
	46	桑原三升蒔耕地第5号生産緑地地区	約 0.06 ha
	47	桑原三升蒔耕地第6号生産緑地地区	約 0.23 ha
	48	戸頭白旗生産緑地地区	約 0.38 ha
	49	戸頭神明生産緑地	約 0.11 ha
	50	戸頭大明神第1号生産緑地地区	約 0.10 ha
	51	戸頭大明神第2号生産緑地地区	約 0.06 ha

面積	備 考		
	番号	名 称	面積
約29.3ha	1	井野前土井第1号生産緑地地区	約 0.52 ha
	2	井野前土井第2号生産緑地地区	約 0.13 ha
	4	井野前土井第4号生産緑地地区	約 0.07 ha
	5	井野前土井第5号生産緑地地区	約 0.10 ha
	7	井野前土井第7号生産緑地地区	約 0.21 ha
	8	井野前土井第8号生産緑地地区	約 0.11 ha
	9	井野前土井第9号生産緑地地区	約 0.61 ha
	10	井野前土井第10号生産緑地地区	約 0.05 ha
	11	井野前土井第11号生産緑地地区	約 0.11 ha
	12	井野下沼第1号生産緑地地区	約 0.09 ha
	13	井野・青柳生産緑地地区	約 1.15 ha
	16	井野下沼第4号生産緑地地区	約 0.20 ha
	17	青柳屋敷通生産緑地地区	約 0.05 ha
	18	青柳茂作生産緑地地区	約 0.10 ha
	20	吉田寺前第1号生産緑地地区	約 0.06 ha
	21	吉田寺前第2号生産緑地地区	約 0.80 ha
	22	寺田後山第1号生産緑地地区	約 0.06 ha
	23	寺田後山第2号生産緑地地区	約 0.32 ha
	24	寺田後山第3号生産緑地地区	約 0.19 ha
	25	寺田後山第4号生産緑地地区	約 0.21 ha
	26	寺田後山第5号生産緑地地区	約 1.08 ha
	27	寺田後山第6号生産緑地地区	約 0.12 ha
	28	寺田遠道第1号生産緑地地区	約 1.16 ha
	29	寺田遠道第2号生産緑地地区	約 0.58 ha
	30	寺田遠道前生産緑地地区	約 0.18 ha
	31	寺田堀尻第1号生産緑地地区	約 0.25 ha
	34	寺田経塚第1号生産緑地地区	約 0.05 ha
	35	寺田経塚第2号生産緑地地区	約 0.05 ha
	36	寺田経塚第3号生産緑地地区	約 0.56 ha
	38	寺田本郷第1号生産緑地地区	約 0.10 ha
	39	寺田本郷第2号生産緑地地区	約 0.07 ha
	40	桑原西田耕地第1号生産緑地地区	約 0.38 ha
	41	桑原西田耕地第2号生産緑地地区	約 0.13 ha
	42	桑原三升蒔耕地第1号生産緑地地区	約 0.09 ha
	43	桑原三升蒔耕地第2号生産緑地地区	約 0.18 ha
	45	桑原三升蒔耕地第4号生産緑地地区	約 0.17 ha
	46	桑原三升蒔耕地第5号生産緑地地区	約 0.06 ha
	47	桑原三升蒔耕地第6号生産緑地地区	約 0.23 ha
	48	戸頭白旗生産緑地地区	約 0.38 ha
	49	戸頭神明生産緑地	約 0.11 ha
	50	戸頭大明神第1号生産緑地地区	約 0.10 ha
	51	戸頭大明神第2号生産緑地地区	約 0.06 ha

新旧対照表

参考図書

[変更後]

[変更前]

面積	備考		
	番号	名称	面積
	52	戸頭大明神第3号生産緑地地区	約 0.19 ha
	53	戸頭花輪第1号生産緑地地区	約 0.24 ha
	54	戸頭花輪第2号生産緑地地区	約 0.08 ha
	55	戸頭中坪生産緑地地区	約 0.14 ha
	56	戸頭西坪生産緑地地区	約 0.56 ha
	57	戸頭前島第1号生産緑地地区	約 0.06 ha
	58	戸頭前島第2号生産緑地地区	約 0.12 ha
	59	米ノ井後原第1号生産緑地地区	約 0.14 ha
	60	米ノ井後原第2号生産緑地地区	約 0.23 ha
	61	米ノ井後原第3号生産緑地地区	約 0.18 ha
	62	米ノ井出土生産緑地地区	約 0.11 ha
	63	米ノ井辻田第1号生産緑地地区	約 0.60 ha
	64	米ノ井辻田第2号生産緑地地区	約 0.06 ha
	65	米ノ井柳作生産緑地地区	約 0.27 ha
	66	米ノ井東山生産緑地地区	約 0.08 ha
	67	米ノ井松山生産緑地地区	約 0.08 ha
	68	米ノ井新屋敷生産緑地地区	約 0.64 ha
	69	米ノ井下夕田生産緑地地区	約 0.35 ha
	70	米ノ井前原生産緑地地区	約 0.12 ha
	71	米ノ井下道生産緑地地区	約 0.18 ha
	72	稲向原第1号生産緑地地区	約 1.28 ha
	73	稲向原第2号生産緑地地区	約 0.09 ha
	74	稲向原第3号生産緑地地区	約 0.16 ha
	75	稲向原第4号生産緑地地区	約 0.12 ha
	76	野々井堀尻生産緑地地区	約 0.19 ha
	77	野々井狩野生産緑地地区	約 0.11 ha
	78	野々井前原第1号生産緑地地区	約 0.22 ha
	79	野々井前原第2号生産緑地地区	約 0.16 ha
	80	野々井前原第3号生産緑地地区	約 0.27 ha
	81	野々井向尻生産緑地地区	約 0.13 ha
	82	上高井糠塚生産緑地地区	約 0.33 ha
	83	東三丁目第1号生産緑地地区	約 0.07 ha
	84	東三丁目第2号生産緑地地区	約 0.05 ha
	85	台宿二丁目生産緑地地区	約 0.14 ha
	87	井野二丁目第2号生産緑地地区	約 0.13 ha
	88	井野二丁目第3号生産緑地地区	約 0.53 ha
	89	井野三丁目第1号生産緑地地区	約 0.38 ha
	90	井野三丁目第2号生産緑地地区	約 0.10 ha
	91	井野台一丁目第1号生産緑地地区	約 0.10 ha
	92	井野台一丁目第2号生産緑地地区	約 0.10 ha
	93	井野台一丁目第3号生産緑地地区	約 0.05 ha
	94	井野台一丁目第4号生産緑地地区	約 0.12 ha

面積	備考		
	番号	名称	面積
	52	戸頭大明神第3号生産緑地地区	約 0.19 ha
	53	戸頭花輪第1号生産緑地地区	約 0.24 ha
	54	戸頭花輪第2号生産緑地地区	約 0.08 ha
	55	戸頭中坪生産緑地地区	約 0.14 ha
	56	戸頭西坪生産緑地地区	約 0.56 ha
	57	戸頭前島第1号生産緑地地区	約 0.06 ha
	58	戸頭前島第2号生産緑地地区	約 0.12 ha
	59	米ノ井後原第1号生産緑地地区	約 0.14 ha
	60	米ノ井後原第2号生産緑地地区	約 0.23 ha
	61	米ノ井後原第3号生産緑地地区	約 0.18 ha
	62	米ノ井出土生産緑地地区	約 0.11 ha
	63	米ノ井辻田第1号生産緑地地区	約 0.60 ha
	64	米ノ井辻田第2号生産緑地地区	約 0.06 ha
	65	米ノ井柳作生産緑地地区	約 0.27 ha
	66	米ノ井東山生産緑地地区	約 0.08 ha
	67	米ノ井松山生産緑地地区	約 0.08 ha
	68	米ノ井新屋敷生産緑地地区	約 0.64 ha
	69	米ノ井下夕田生産緑地地区	約 0.35 ha
	70	米ノ井前原生産緑地地区	約 0.12 ha
	71	米ノ井下道生産緑地地区	約 0.18 ha
	72	稲向原第1号生産緑地地区	約 1.28 ha
	73	稲向原第2号生産緑地地区	約 0.09 ha
	74	稲向原第3号生産緑地地区	約 0.16 ha
	75	稲向原第4号生産緑地地区	約 0.12 ha
	76	野々井堀尻生産緑地地区	約 0.19 ha
	77	野々井狩野生産緑地地区	約 0.11 ha
	78	野々井前原第1号生産緑地地区	約 0.22 ha
	79	野々井前原第2号生産緑地地区	約 0.16 ha
	80	野々井前原第3号生産緑地地区	約 0.27 ha
	81	野々井向尻生産緑地地区	約 0.13 ha
	82	上高井糠塚生産緑地地区	約 0.33 ha
	83	東三丁目第1号生産緑地地区	約 0.07 ha
	84	東三丁目第2号生産緑地地区	約 0.05 ha
	85	台宿二丁目生産緑地地区	約 0.14 ha
	87	井野二丁目第2号生産緑地地区	約 0.13 ha
	88	井野二丁目第3号生産緑地地区	約 0.53 ha
	89	井野三丁目第1号生産緑地地区	約 0.38 ha
	90	井野三丁目第2号生産緑地地区	約 0.10 ha
	91	井野台一丁目第1号生産緑地地区	約 0.10 ha
	92	井野台一丁目第2号生産緑地地区	約 0.10 ha
	93	井野台一丁目第3号生産緑地地区	約 0.05 ha
	94	井野台一丁目第4号生産緑地地区	約 0.12 ha

新旧対照表

参考図書

[変更後]

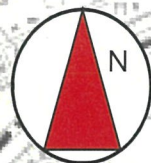
面積	備 考		
	番号	名 称	面積
	95	井野台二丁目第1号生産緑地地区	約 0.22 ha
	96	井野台二丁目第2号生産緑地地区	約 1.33 ha
	97	井野台二丁目第3号生産緑地地区	約 0.06 ha
	98	井野台二丁目第4号生産緑地地区	約 0.14 ha
	99	井野台二丁目第5号生産緑地地区	約 0.05 ha
	100	井野台二丁目第6号生産緑地地区	約 0.09 ha
	101	井野台二丁目第7号生産緑地地区	約 1.02 ha
	103	青柳一丁目第2号生産緑地地区	約 0.15 ha
	104	青柳一丁目第3号生産緑地地区	約 0.30 ha
	105	青柳一丁目第4号生産緑地地区	約 0.11 ha
	112	井野下沼第5号生産緑地地区	約 0.08 ha
	113	稲向原第5号生産緑地地区	約 0.08 ha
	114	本郷三丁目第3号生産緑地地区	約 0.15 ha
	115	戸頭大明神第4号生産緑地地区	約 0.13 ha
	116	新取手一丁目生産緑地地区	約 0.54 ha
	117	井野台二丁目第8号生産緑地地区	約 0.16 ha
	118	柵木第1号生産緑地地区	約 0.21 ha
	119	柵木第2号生産緑地地区	約 0.26 ha
	120	藤代屋敷付生産緑地地区	約 0.05 ha
	121	小浮気新田第1号生産緑地地区	約 0.08 ha
	122	小浮気新田第2号生産緑地地区	約 0.19 ha
	123	谷中元畑第1号生産緑地地区	約 0.10 ha
	124	谷中元畑第2号生産緑地地区	約 0.20 ha
	125	谷中元畑第3号生産緑地地区	約 0.28 ha
	126	谷中本田生産緑地地区	約 0.12 ha
	127	谷中相橋第1号生産緑地地区	約 1.37 ha
	128	谷中相橋第2号生産緑地地区	約 0.31 ha
	129	谷中相橋第3号生産緑地地区	約 0.06 ha
	130	谷中相橋第4号生産緑地地区	約 0.14 ha
	131	ゆめみ野第1号生産緑地地区	約 0.16 ha
	132	ゆめみ野第2号生産緑地地区	約 0.09 ha
	133	ゆめみ野第3号生産緑地地区	約 0.10 ha
	134	ゆめみ野第4号生産緑地地区	約 0.08 ha
	135	ゆめみ野第5号生産緑地地区	約 0.08 ha
	136	ゆめみ野第6号生産緑地地区	約 0.12 ha
	137	井野下沼第6号生産緑地地区	約 0.23 ha
		計	約 29.10 ha

[変更前]

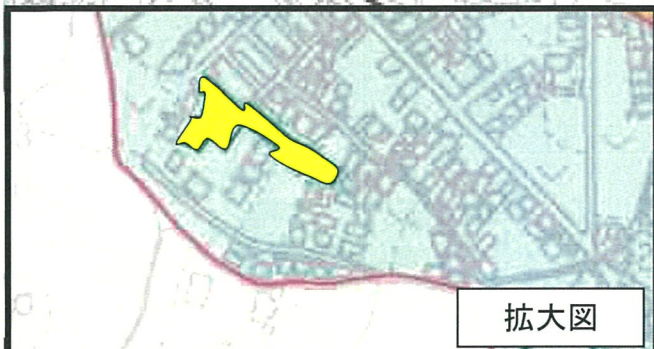
面積	備 考		
	番号	名 称	面積
	95	井野台二丁目第1号生産緑地地区	約 0.22 ha
	96	井野台二丁目第2号生産緑地地区	約 1.33 ha
	97	井野台二丁目第3号生産緑地地区	約 0.06 ha
	98	井野台二丁目第4号生産緑地地区	約 0.14 ha
	99	井野台二丁目第5号生産緑地地区	約 0.05 ha
	100	井野台二丁目第6号生産緑地地区	約 0.09 ha
	101	井野台二丁目第7号生産緑地地区	約 1.02 ha
	103	青柳一丁目第2号生産緑地地区	約 0.15 ha
	104	青柳一丁目第3号生産緑地地区	約 0.30 ha
	105	青柳一丁目第4号生産緑地地区	約 0.11 ha
	112	井野下沼第5号生産緑地地区	約 0.08 ha
	113	稲向原第5号生産緑地地区	約 0.08 ha
	114	本郷三丁目第3号生産緑地地区	約 0.15 ha
	115	戸頭大明神第4号生産緑地地区	約 0.13 ha
	116	新取手一丁目生産緑地地区	約 0.54 ha
	117	井野台二丁目第8号生産緑地地区	約 0.16 ha
	118	柵木第1号生産緑地地区	約 0.21 ha
	119	柵木第2号生産緑地地区	約 0.26 ha
	120	藤代屋敷付生産緑地地区	約 0.05 ha
	121	小浮気新田第1号生産緑地地区	約 0.08 ha
	122	小浮気新田第2号生産緑地地区	約 0.19 ha
	123	谷中元畑第1号生産緑地地区	約 0.10 ha
	124	谷中元畑第2号生産緑地地区	約 0.20 ha
	125	谷中元畑第3号生産緑地地区	約 0.28 ha
	126	谷中本田生産緑地地区	約 0.12 ha
	127	谷中相橋第1号生産緑地地区	約 1.37 ha
	128	谷中相橋第2号生産緑地地区	約 0.31 ha
	129	谷中相橋第3号生産緑地地区	約 0.06 ha
	130	谷中相橋第4号生産緑地地区	約 0.14 ha
	131	ゆめみ野第1号生産緑地地区	約 0.16 ha
	132	ゆめみ野第2号生産緑地地区	約 0.09 ha
	133	ゆめみ野第3号生産緑地地区	約 0.10 ha
	134	ゆめみ野第4号生産緑地地区	約 0.08 ha
	135	ゆめみ野第5号生産緑地地区	約 0.08 ha
	136	ゆめみ野第6号生産緑地地区	約 0.12 ha
	137	井野下沼第6号生産緑地地区	約 0.23 ha
		計	約 29.33 ha

取手都市計画 生産緑地地区計画の変更 【取手市決定】

概要図

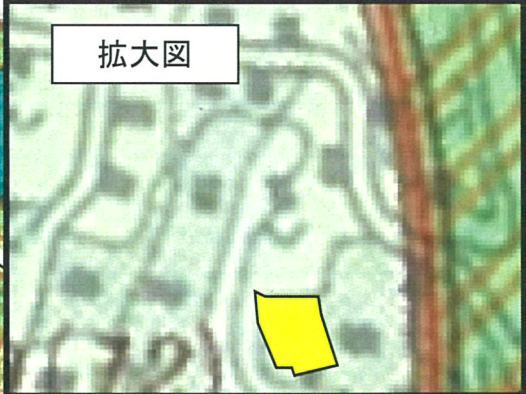


野々井向尻生産緑地地区
0.13ha → 廃止

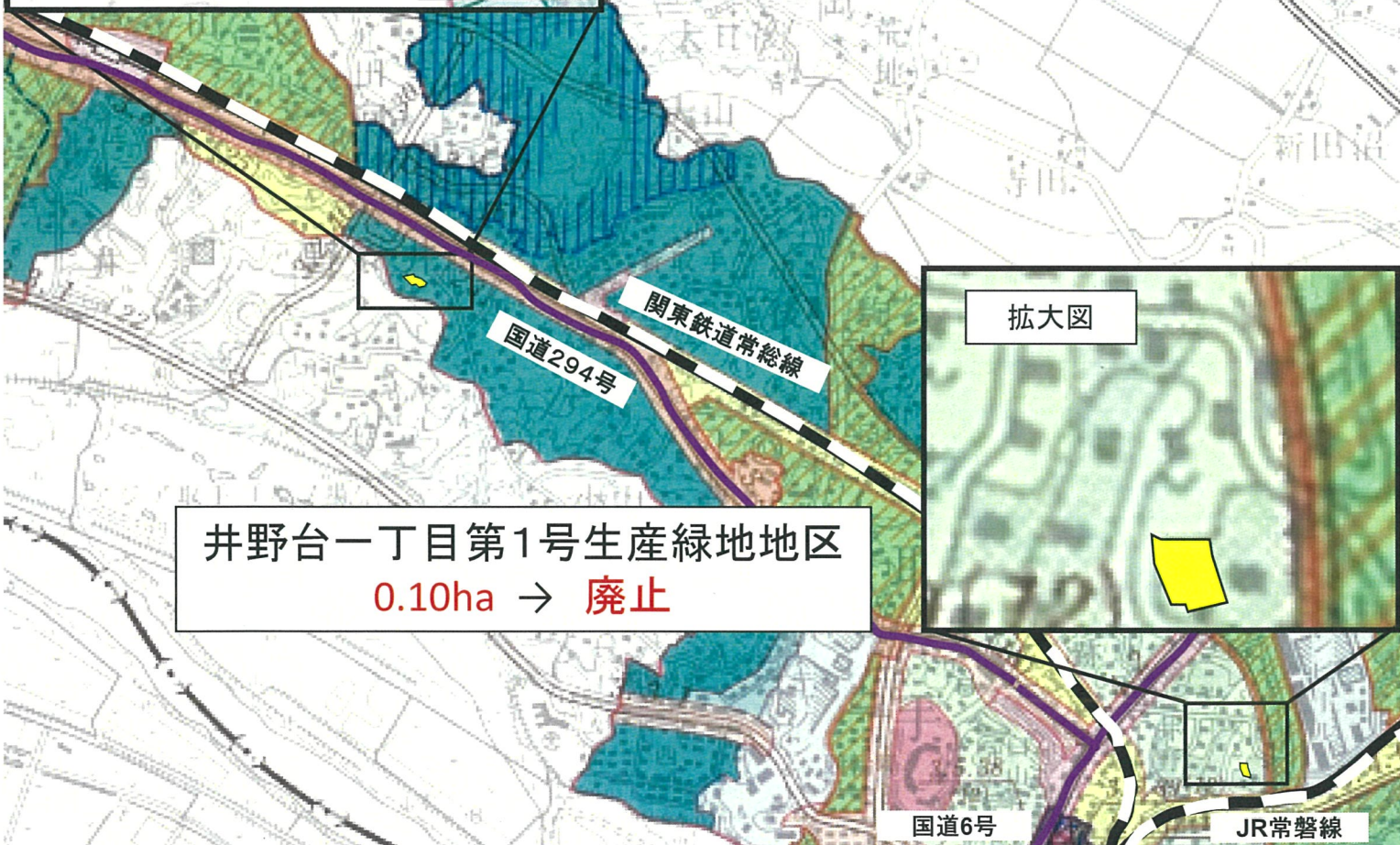


拡大図

井野台一丁目第1号生産緑地地区
0.10ha → 廃止



拡大図



【変更内容】

全体面積	29.33 ha	→	29.10 ha
地区数	120箇所	→	118箇所

【変更理由】

野々井向尻生産緑地地区(約0.13ha)及び井野台一丁目第1号生産緑地地区(約0.1ha)について、生産緑地法第14条の規定に基づく行為の制限の解除により、本案のとおり都市計画生産緑地地区の変更を行うものである。