

都市計画法（昭和 43 年法律第 100 号）第 21 条第 2 項において準用する同法第 19 条第 1 項の規定により土浦・阿見都市計画道路を変更したので、同法第 21 条第 2 項の規定において準用する同法第 20 条第 1 項の規定に基づき告示し、同条第 2 項の規定により当該都市計画の図書を公衆の縦覧に供する。

令和 5 年 3 月 29 日

阿見町長 千葉



記

1 都市計画の種類及び名称
道路

2 都市計画を変更する土地の区域

3・4・25 号 西郷・大室線

削除する部分 阿見町大字曙の一部、

大字大室字南谷津、字箕輪、字山王谷津、字峯下、字神田

字池下溜の各一部

大字竹来字新地、字根田の各一部

3・4・26 号 西郷・若栗線

削除する部分 阿見町中央三丁目、四丁目、五丁目の各一部

3 都市計画の縦覧場所

茨城県稲敷郡阿見町中央一丁目 1 番 1 号 阿見町役場 2 階 産業建設部都市計画課

土浦・阿見都市計画道路の変更
(阿見町決定)

令和4年度

阿 見 町

土浦・阿見都市計画道路の変更（阿見町決定）

都市計画道路中 3・4・25 号 西郷・大室線ほか 1 路線を次のように変更する。

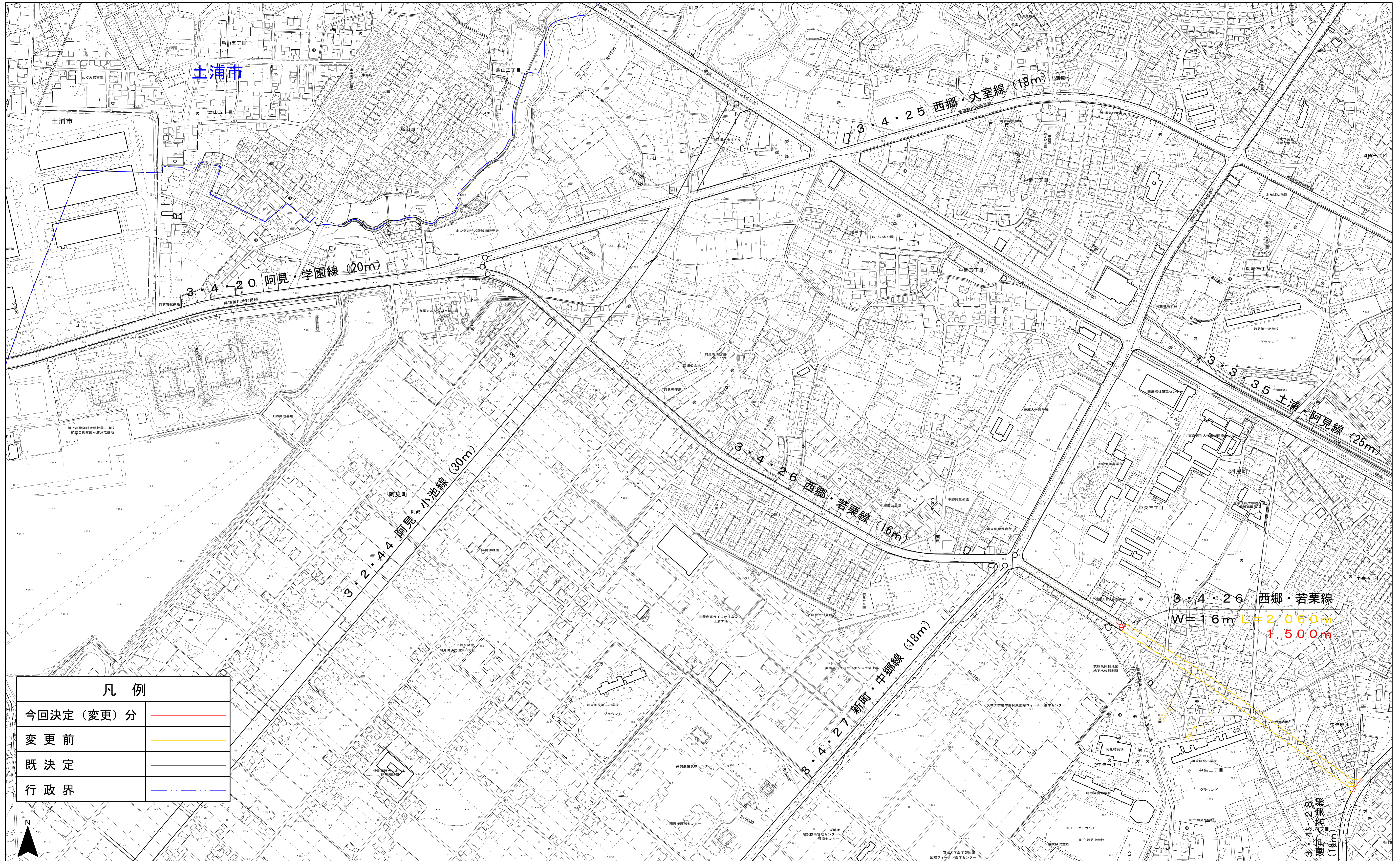
種別	名称		位置			区域 延長	構造				備考
	番号	路線名	起点	終点	主な 経過地		構造 形式	車線 の数	幅員	地表式の区間における 鉄道等との交差の構造	
幹線 街路	3・4・25	西郷・ 大室線	阿見町 大字阿見 字十日入	阿見町 大字曙	阿見町 大字阿見 字宮脇	約 2,580 m	地表式	-	18m	幹線街路と平面交差 5箇所	-
	3・4・26	西郷・ 若栗線	阿見町 大字阿見 字阿見原	阿見町 中央三丁 目	阿見町 大字阿見 字大林	約 1,500 m	地表式	-	16m	-	-

「区域及び構造は計画図表記のとおり」

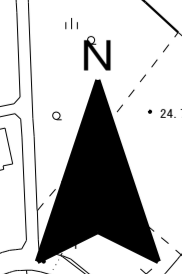
理 由

長期未着手道路の見直し結果を踏まえ、社会経済情勢の変化による都市計画道路としての必要性の低下、他路線による機能の代替が可能であることを考慮し、路線の一部を廃止する。

土浦・阿見都市計画 都市計画道路 計画図 (1/2)

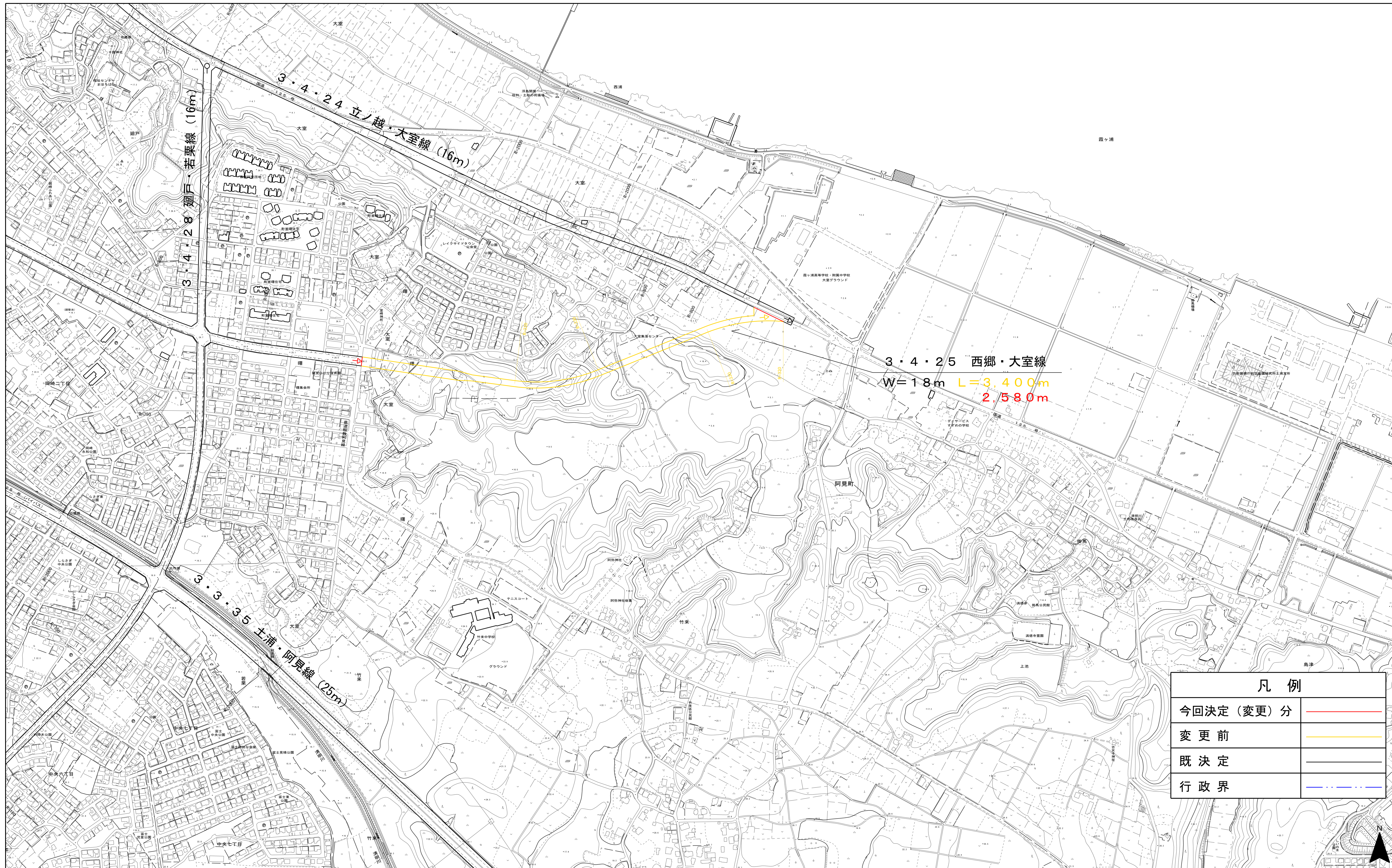


凡例	
今回決定(変更)分	—
変更前	—
既決定	—
行政界	- - -

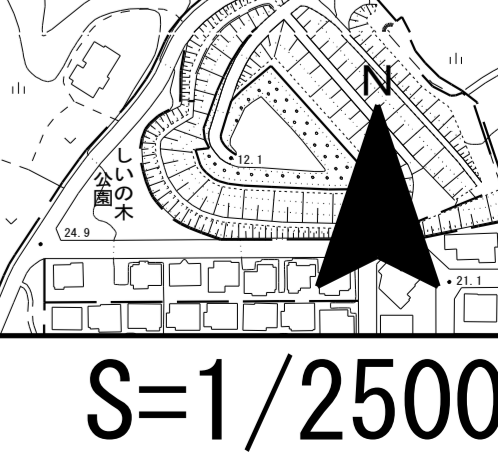


S=1/2500

土浦・阿見都市計画 都市計画道路 計画図 (2/2)

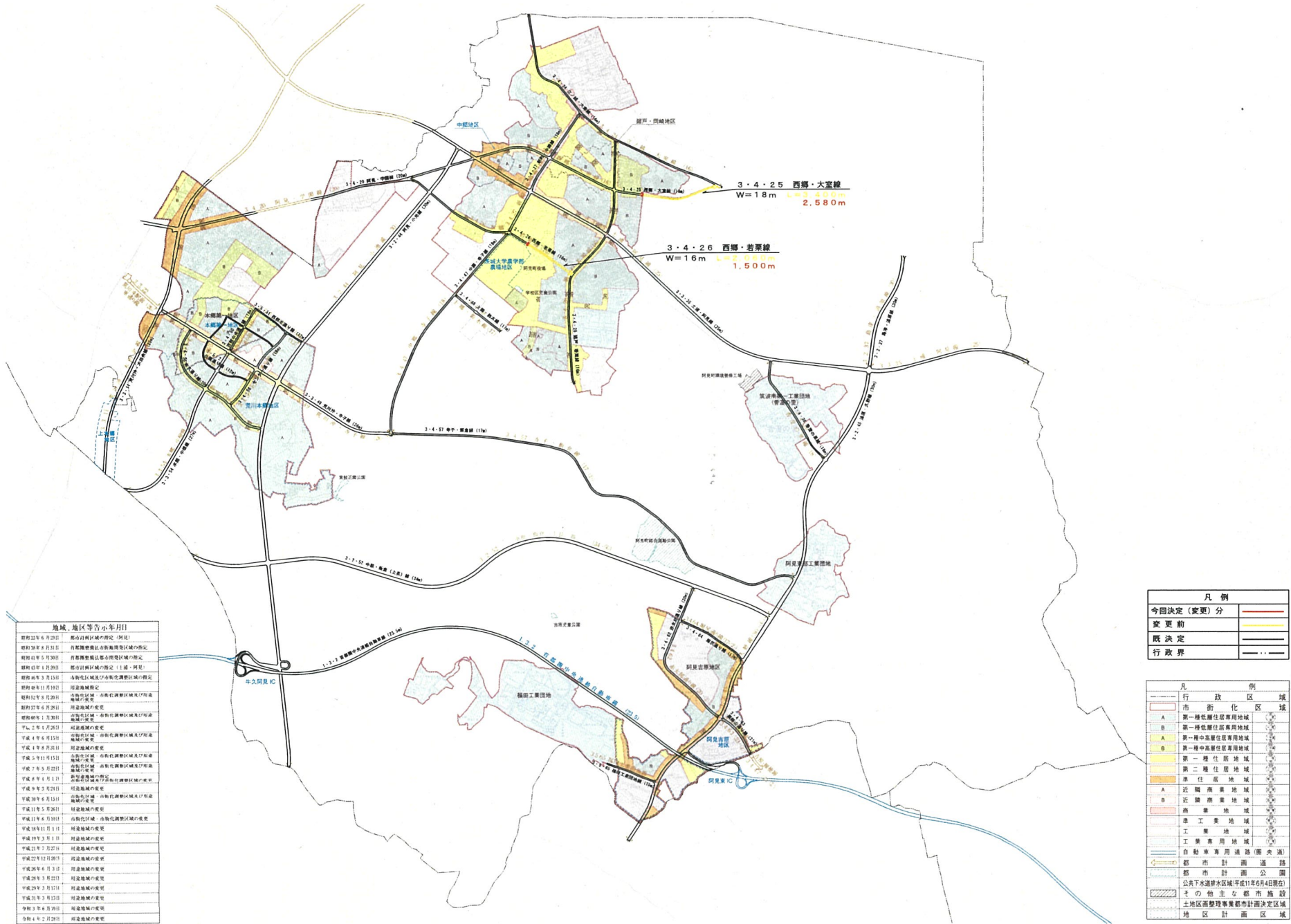


凡例	
今回決定(変更)分	——
変更前	——
既決定	——
行政界	- - - -



阿見町都市計画図

土浦・阿見都市計画 道路の変更 総括図



地域・地区等告示年月日

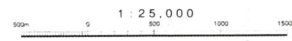
昭和25年6月25日	都市計画区域の指定（阿見）
昭和28年8月31日	自衛隊警備法適用施設区域の指定
昭和31年5月30日	自衛隊警備法適用施設区域の指定
昭和32年1月20日	都市計画区域の指定（1線・阿見）
昭和33年3月15日	自衛隊区域の指定（自衛隊警備法適用施設区域の指定）
昭和34年11月15日	用途地域の指定
昭和35年6月20日	用途地域の指定
昭和36年6月20日	用途地域の指定
昭和37年1月20日	用途地域の指定
平成12年1月20日	用途地域の指定
平成14年6月15日	用途地域の指定
平成14年8月15日	用途地域の指定
平成15年11月15日	用途地域の指定
平成17年5月22日	用途地域の指定
平成18年1月1日	用途地域の指定
平成18年3月22日	用途地域の指定
平成18年6月15日	用途地域の指定
平成18年5月20日	用途地域の指定
平成18年6月15日	用途地域の指定
平成18年11月1日	用途地域の指定
平成19年3月1日	用途地域の指定
平成21年7月27日	用途地域の指定
平成22年12月20日	用途地域の指定
平成26年6月3日	用途地域の指定
平成28年3月22日	用途地域の指定
平成28年3月27日	用途地域の指定
平成31年3月15日	用途地域の指定
令和1年4月19日	用途地域の指定
令和1年4月22日	用途地域の指定

凡例

今回決定（変更）分	———
変更前	———
既決定	———
行政界	———

凡例

行政区域	———
市街化区域	———
A 第一種低層住居専用地域	———
B 第一種低層住居専用地域	———
A 第一種中高層住居専用地域	———
B 第一種中高層住居専用地域	———
第一種住居地域	———
第二種住居地域	———
準住居地域	———
A 近隣商業地域	———
B 近隣商業地域	———
商業地域	———
準工業地域	———
工業地域	———
工業専用地域	———
自動車専用道路（国・道）	———
都市計画道路	———
都市計画公園	———
公共下水道排水区域（平成11年6月4日現在）	———
その他主要都市施設	———
土地区画整理事業都市計画決定区域	———
地区計画区域	———



令和四年三月印刷 茨城県稲敷郡阿見町役場