


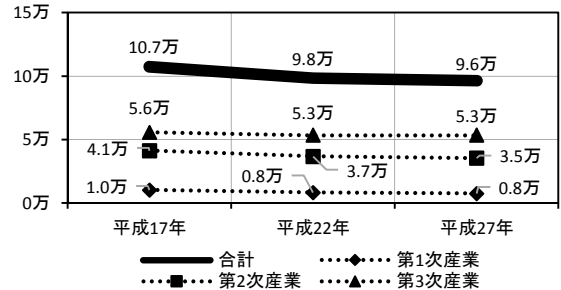
11 下館・結城都市計画区域

筑西市・結城市・桜川市

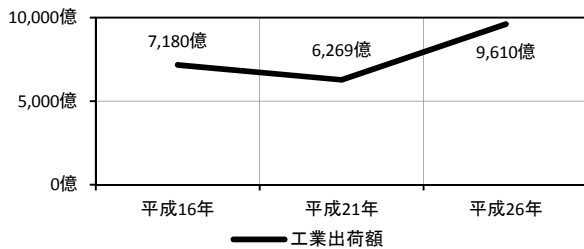
■人口の推移 (単位：人)



■産業別従業者数の推移 (単位：人)



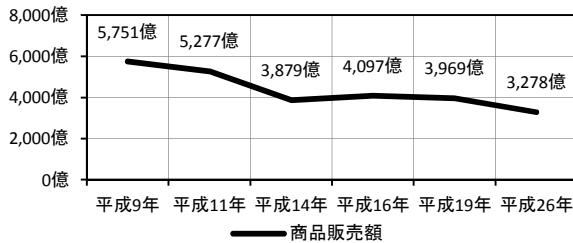
■工業出荷額の推移 (単位：円)



■区域区分の経緯

年月日	変更内容	市街化区域 (ha)	地区名
S52.5.16	当初	2,904	
S60.6.6	定期2	2,965	下岡崎, 玉戸, 南部第1, 川木谷, 間中
H1.4.10	随編2	3,044	中館, 二木成, 東矢貝, 向上野
H4.2.13	定期3	3,090	八丁台, 南部第4
H5.5.24	随編3	3,099	結城南部第3
H7.5.22	随編3	3,132	沖田, 木有戸
H9.3.27	定期4	3,176	横島, 結城第一工業団地境界, 結城第一工業団地拡大, 東館
H11.6.10	随編4	3,183	羽黒第一, 香取神社, 羽黒駅
H12.9.29	随編4	3,199	海老ヶ島東部
H30.3.1	随編7	3,215	結城第一工業団地上山川北部

■商品販売額の推移 (単位：円)



■過去五年間の新築状況 (H22~26, 単位：件)



■過去五年間の農地転用状況 (H22~26, 単位：ha)

