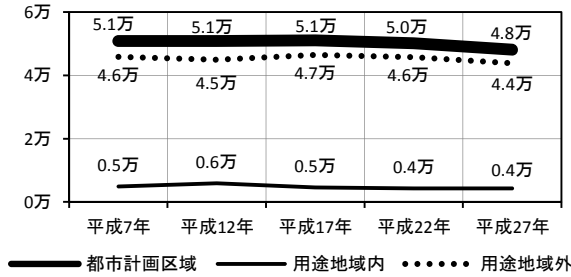


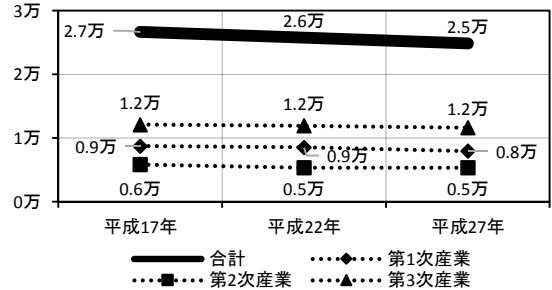
26 銚田都市計画区域

銚田市

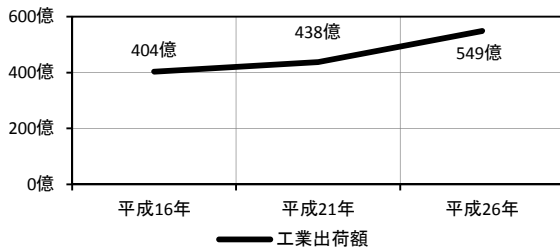
■人口の推移（単位：人）



■産業別従業者数の推移（単位：人）



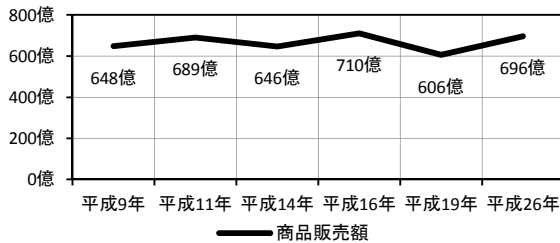
■工業出荷額の推移（単位：円）



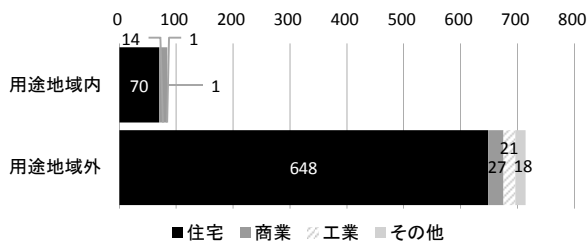
■用途地域の決定・変更経緯

年月日	面積 (ha)	備考
S51.8.20	282	当初決定
S54.3.31	284	拡大変更 駅前
H1.2.13	288	拡大変更 新銚田駅西土地 区画整理事業地
H8.4.1	288	法改正に伴う用途の拡充
H16.4.1	288	法改正に伴う用途の拡充

■商品販売額の推移（単位：円）



■過去五年間の新築状況（H22～26、単位：件）



■過去五年間の農地転用状況（H22～26、単位：ha）

