



# 排水施設平面図

借来図公園

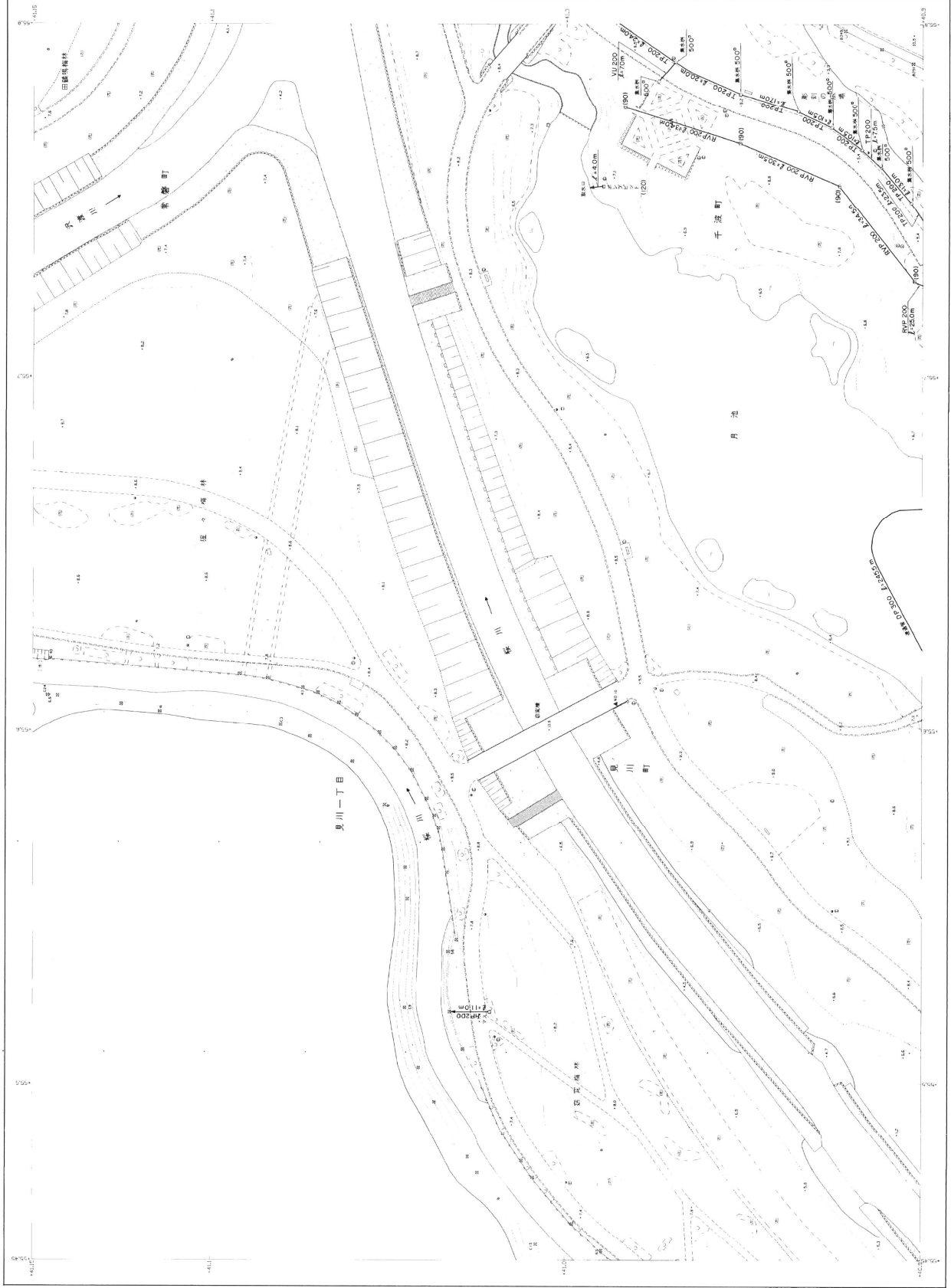


表 1

区画番号	面積 (㎡)	用途	所有者	備考
1	120.5	住宅	〇〇〇〇	
2	80.2	住宅	〇〇〇〇	
3	150.8	住宅	〇〇〇〇	
4	95.1	住宅	〇〇〇〇	
5	110.3	住宅	〇〇〇〇	
6	75.6	住宅	〇〇〇〇	
7	130.4	住宅	〇〇〇〇	
8	65.9	住宅	〇〇〇〇	
9	140.7	住宅	〇〇〇〇	
10	55.2	住宅	〇〇〇〇	
11	160.1	住宅	〇〇〇〇	
12	45.8	住宅	〇〇〇〇	
13	170.5	住宅	〇〇〇〇	
14	35.4	住宅	〇〇〇〇	
15	180.9	住宅	〇〇〇〇	
16	25.1	住宅	〇〇〇〇	
17	190.3	住宅	〇〇〇〇	
18	15.6	住宅	〇〇〇〇	
19	200.7	住宅	〇〇〇〇	
20	10.2	住宅	〇〇〇〇	
21	210.4	住宅	〇〇〇〇	
22	5.8	住宅	〇〇〇〇	
23	220.1	住宅	〇〇〇〇	
24	2.3	住宅	〇〇〇〇	
25	230.8	住宅	〇〇〇〇	
26	0.8	住宅	〇〇〇〇	
27	240.5	住宅	〇〇〇〇	
28	0.3	住宅	〇〇〇〇	
29	250.2	住宅	〇〇〇〇	
30	0.1	住宅	〇〇〇〇	
31	260.9	住宅	〇〇〇〇	
32	0.0	住宅	〇〇〇〇	
33	270.6	住宅	〇〇〇〇	
34	0.0	住宅	〇〇〇〇	
35	280.3	住宅	〇〇〇〇	
36	0.0	住宅	〇〇〇〇	
37	290.0	住宅	〇〇〇〇	
38	0.0	住宅	〇〇〇〇	
39	300.7	住宅	〇〇〇〇	
40	0.0	住宅	〇〇〇〇	

茨城 県

NO.18

1:500

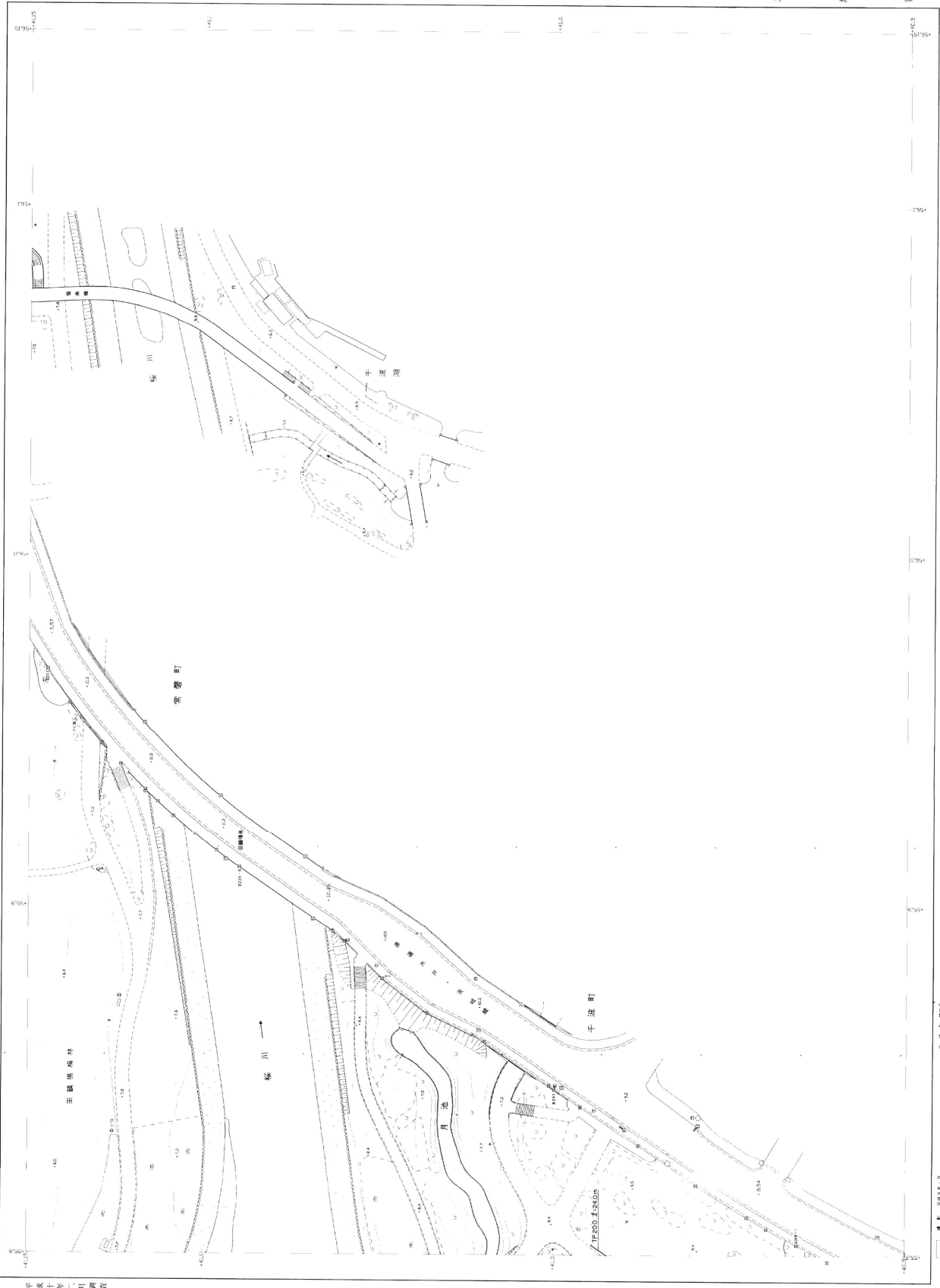
管線断面  
管線材質  
管線口径  
管線口径

平成 11 年 1 月 測 定

国土院土木建築研究所

# 排水施設平面図

備後園公園



平成十年二月調査

財団法人広島県建設技術センター

1. 設計者  
 2. 監理者  
 3. 調査者  
 4. 縮尺 1:500  
 5. 図面番号 排水施設-01

1:500



NO.19

15	16
18	19
21	

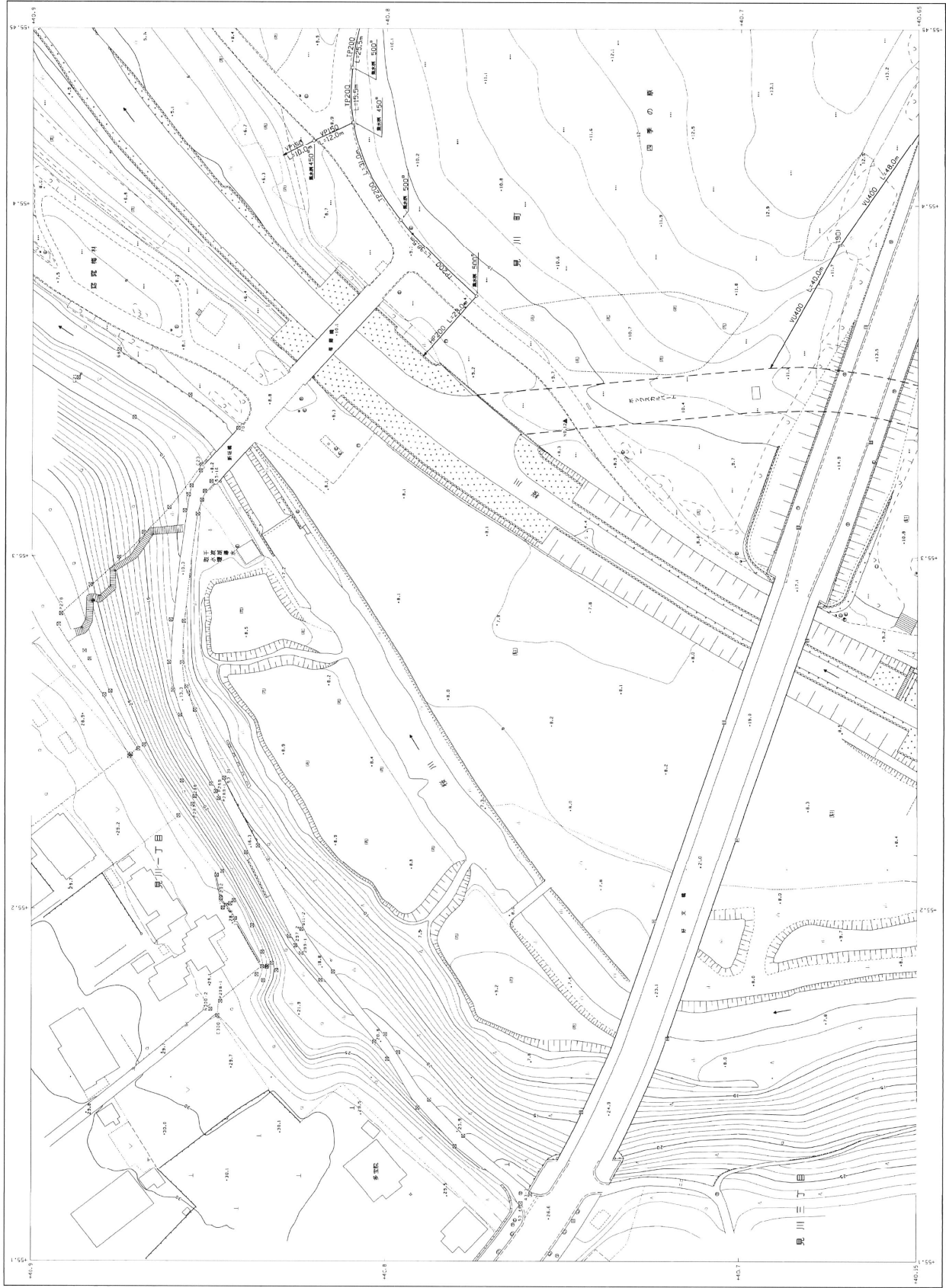


記号		説明	
○	1	橋	橋
○	2	橋	橋
○	3	橋	橋
○	4	橋	橋
○	5	橋	橋
○	6	橋	橋
○	7	橋	橋
○	8	橋	橋
○	9	橋	橋
○	10	橋	橋
○	11	橋	橋
○	12	橋	橋
○	13	橋	橋
○	14	橋	橋
○	15	橋	橋
○	16	橋	橋
○	17	橋	橋
○	18	橋	橋
○	19	橋	橋
○	20	橋	橋
○	21	橋	橋
○	22	橋	橋
○	23	橋	橋
○	24	橋	橋
○	25	橋	橋
○	26	橋	橋
○	27	橋	橋
○	28	橋	橋
○	29	橋	橋
○	30	橋	橋
○	31	橋	橋
○	32	橋	橋
○	33	橋	橋
○	34	橋	橋
○	35	橋	橋
○	36	橋	橋
○	37	橋	橋
○	38	橋	橋
○	39	橋	橋
○	40	橋	橋
○	41	橋	橋
○	42	橋	橋
○	43	橋	橋
○	44	橋	橋
○	45	橋	橋
○	46	橋	橋
○	47	橋	橋
○	48	橋	橋
○	49	橋	橋
○	50	橋	橋
○	51	橋	橋
○	52	橋	橋
○	53	橋	橋
○	54	橋	橋
○	55	橋	橋
○	56	橋	橋
○	57	橋	橋
○	58	橋	橋
○	59	橋	橋
○	60	橋	橋
○	61	橋	橋
○	62	橋	橋
○	63	橋	橋
○	64	橋	橋
○	65	橋	橋
○	66	橋	橋
○	67	橋	橋
○	68	橋	橋
○	69	橋	橋
○	70	橋	橋
○	71	橋	橋
○	72	橋	橋
○	73	橋	橋
○	74	橋	橋
○	75	橋	橋
○	76	橋	橋
○	77	橋	橋
○	78	橋	橋
○	79	橋	橋
○	80	橋	橋
○	81	橋	橋
○	82	橋	橋
○	83	橋	橋
○	84	橋	橋
○	85	橋	橋
○	86	橋	橋
○	87	橋	橋
○	88	橋	橋
○	89	橋	橋
○	90	橋	橋
○	91	橋	橋
○	92	橋	橋
○	93	橋	橋
○	94	橋	橋
○	95	橋	橋
○	96	橋	橋
○	97	橋	橋
○	98	橋	橋
○	99	橋	橋
○	100	橋	橋

天 城 限

# 排水施設平面図

借来図公圖



平成十五年五月修正

新田法人気流環境建設株式会社

縮尺 1:500  
 縮尺 1:500  
 縮尺 1:500

1:500

平成12年度工事分まで修正者

NO.20

17	18
20	21
22	23

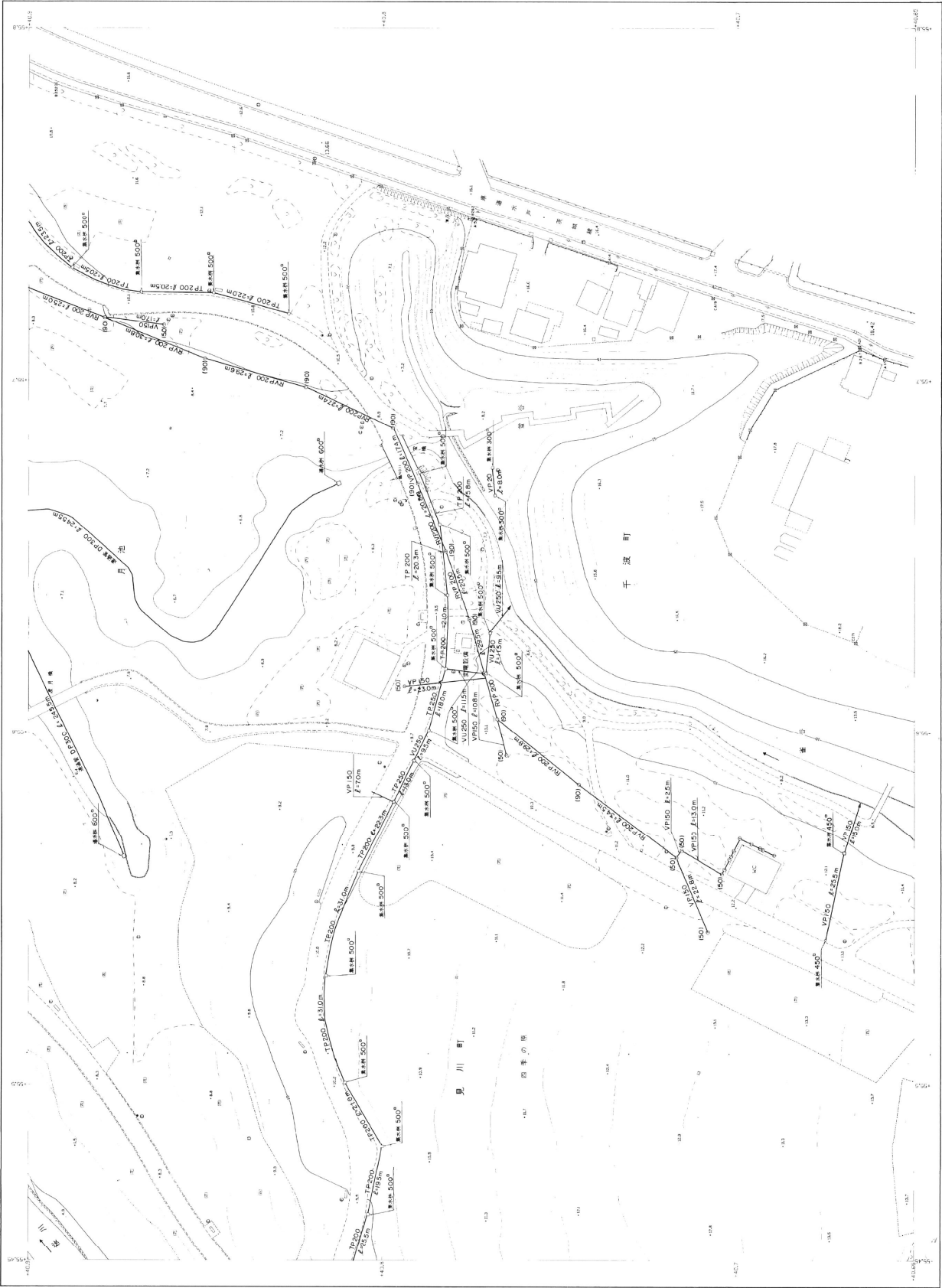


① 排水施設 ② 排水溝 ③ 排水管 ④ 排水路 ⑤ 排水渠 ⑥ 排水池 ⑦ 排水ポンプ ⑧ 排水設備 ⑨ 排水施設 ⑩ 排水施設 ⑪ 排水施設 ⑫ 排水施設 ⑬ 排水施設 ⑭ 排水施設 ⑮ 排水施設 ⑯ 排水施設 ⑰ 排水施設 ⑱ 排水施設 ⑲ 排水施設 ⑳ 排水施設 ㉑ 排水施設 ㉒ 排水施設 ㉓ 排水施設 ㉔ 排水施設 ㉕ 排水施設 ㉖ 排水施設 ㉗ 排水施設 ㉘ 排水施設 ㉙ 排水施設 ㉚ 排水施設 ㉛ 排水施設 ㉜ 排水施設 ㉝ 排水施設 ㉞ 排水施設 ㉟ 排水施設 ㊱ 排水施設 ㊲ 排水施設 ㊳ 排水施設 ㊴ 排水施設 ㊵ 排水施設 ㊶ 排水施設 ㊷ 排水施設 ㊸ 排水施設 ㊹ 排水施設 ㊺ 排水施設 ㊻ 排水施設 ㊼ 排水施設 ㊽ 排水施設 ㊾ 排水施設 ㊿ 排水施設	① 排水施設 ② 排水溝 ③ 排水管 ④ 排水路 ⑤ 排水渠 ⑥ 排水池 ⑦ 排水ポンプ ⑧ 排水設備 ⑨ 排水施設 ⑩ 排水施設 ⑪ 排水施設 ⑫ 排水施設 ⑬ 排水施設 ⑭ 排水施設 ⑮ 排水施設 ⑯ 排水施設 ⑰ 排水施設 ⑱ 排水施設 ⑲ 排水施設 ⑳ 排水施設 ㉑ 排水施設 ㉒ 排水施設 ㉓ 排水施設 ㉔ 排水施設 ㉕ 排水施設 ㉖ 排水施設 ㉗ 排水施設 ㉘ 排水施設 ㉙ 排水施設 ㉚ 排水施設 ㉛ 排水施設 ㉜ 排水施設 ㉝ 排水施設 ㉞ 排水施設 ㉟ 排水施設 ㊱ 排水施設 ㊲ 排水施設 ㊳ 排水施設 ㊴ 排水施設 ㊵ 排水施設 ㊶ 排水施設 ㊷ 排水施設 ㊸ 排水施設 ㊹ 排水施設 ㊺ 排水施設 ㊻ 排水施設 ㊼ 排水施設 ㊽ 排水施設 ㊾ 排水施設 ㊿ 排水施設	① 排水施設 ② 排水溝 ③ 排水管 ④ 排水路 ⑤ 排水渠 ⑥ 排水池 ⑦ 排水ポンプ ⑧ 排水設備 ⑨ 排水施設 ⑩ 排水施設 ⑪ 排水施設 ⑫ 排水施設 ⑬ 排水施設 ⑭ 排水施設 ⑮ 排水施設 ⑯ 排水施設 ⑰ 排水施設 ⑱ 排水施設 ⑲ 排水施設 ⑳ 排水施設 ㉑ 排水施設 ㉒ 排水施設 ㉓ 排水施設 ㉔ 排水施設 ㉕ 排水施設 ㉖ 排水施設 ㉗ 排水施設 ㉘ 排水施設 ㉙ 排水施設 ㉚ 排水施設 ㉛ 排水施設 ㉜ 排水施設 ㉝ 排水施設 ㉞ 排水施設 ㉟ 排水施設 ㊱ 排水施設 ㊲ 排水施設 ㊳ 排水施設 ㊴ 排水施設 ㊵ 排水施設 ㊶ 排水施設 ㊷ 排水施設 ㊸ 排水施設 ㊹ 排水施設 ㊺ 排水施設 ㊻ 排水施設 ㊼ 排水施設 ㊽ 排水施設 ㊾ 排水施設 ㊿ 排水施設
--	--	--

茨 城 県

# 排水施設平面図

備後園公園



平成十年二月調査

設計者 株式会社 〇〇〇

17	18	19
20	21	22
23	24	25



区画	名称	面積	用途	備考
1	第一区画	1000.00	住宅	
2	第二区画	1200.00	住宅	
3	第三区画	1500.00	住宅	
4	第四区画	1800.00	住宅	
5	第五区画	2000.00	住宅	
6	第六区画	2200.00	住宅	
7	第七区画	2500.00	住宅	
8	第八区画	2800.00	住宅	
9	第九区画	3000.00	住宅	
10	第十区画	3200.00	住宅	

水 蔵 庫

NO.21

1:500

設計者 株式会社 〇〇〇