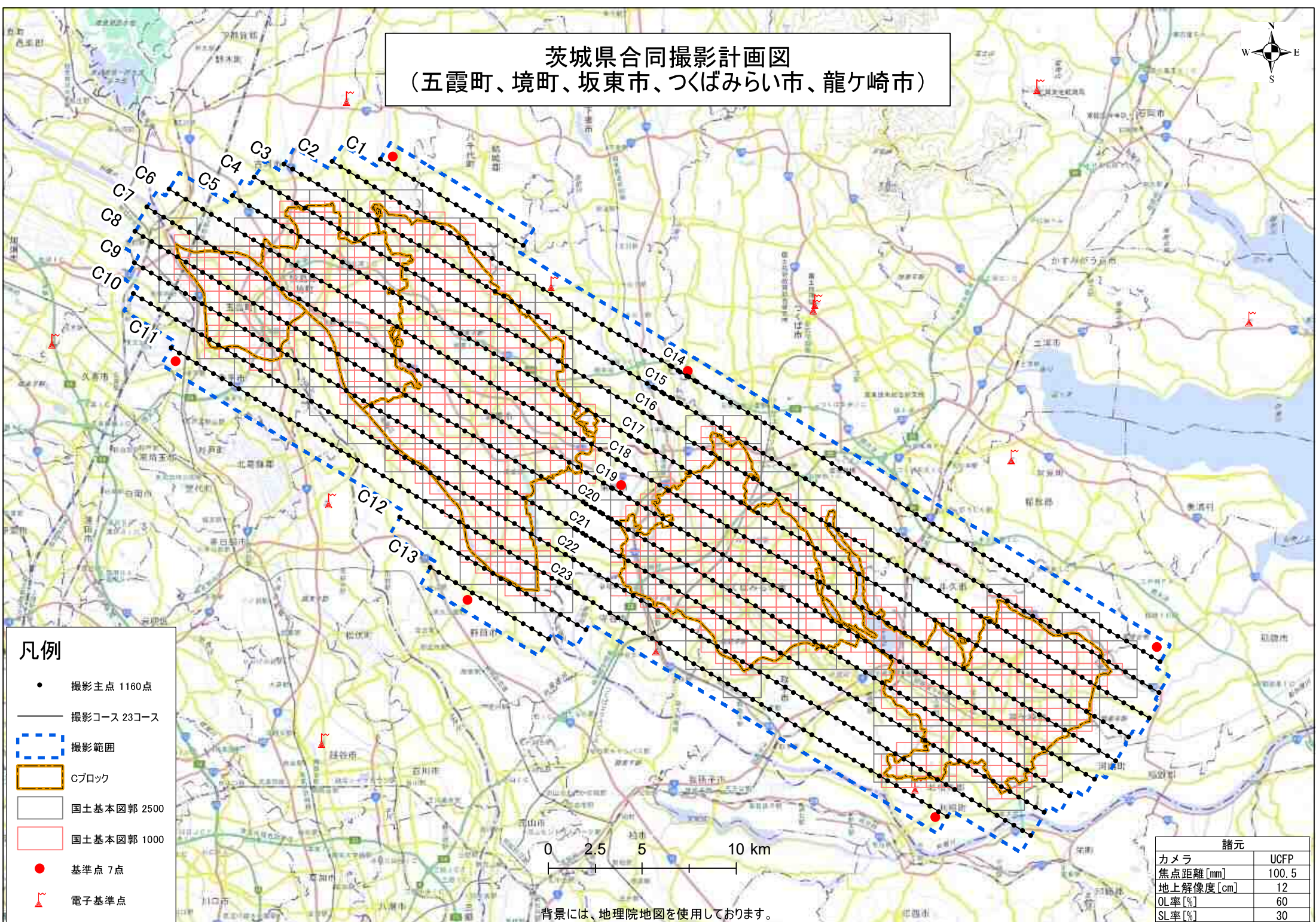
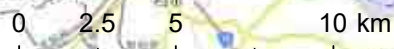


# 茨城県合同撮影計画図 (五霞町、境町、坂東市、つくばみらい市、龍ヶ崎市)



- 凡例**
- 撮影主点 1160点
  - 撮影コース 23コース
  - ⋯ 撮影範囲
  - ⬜ Cブロック
  - ⬜ 国土基本図郭 2500
  - ⬜ 国土基本図郭 1000
  - 基準点 7点
  - ▲ 電子基準点

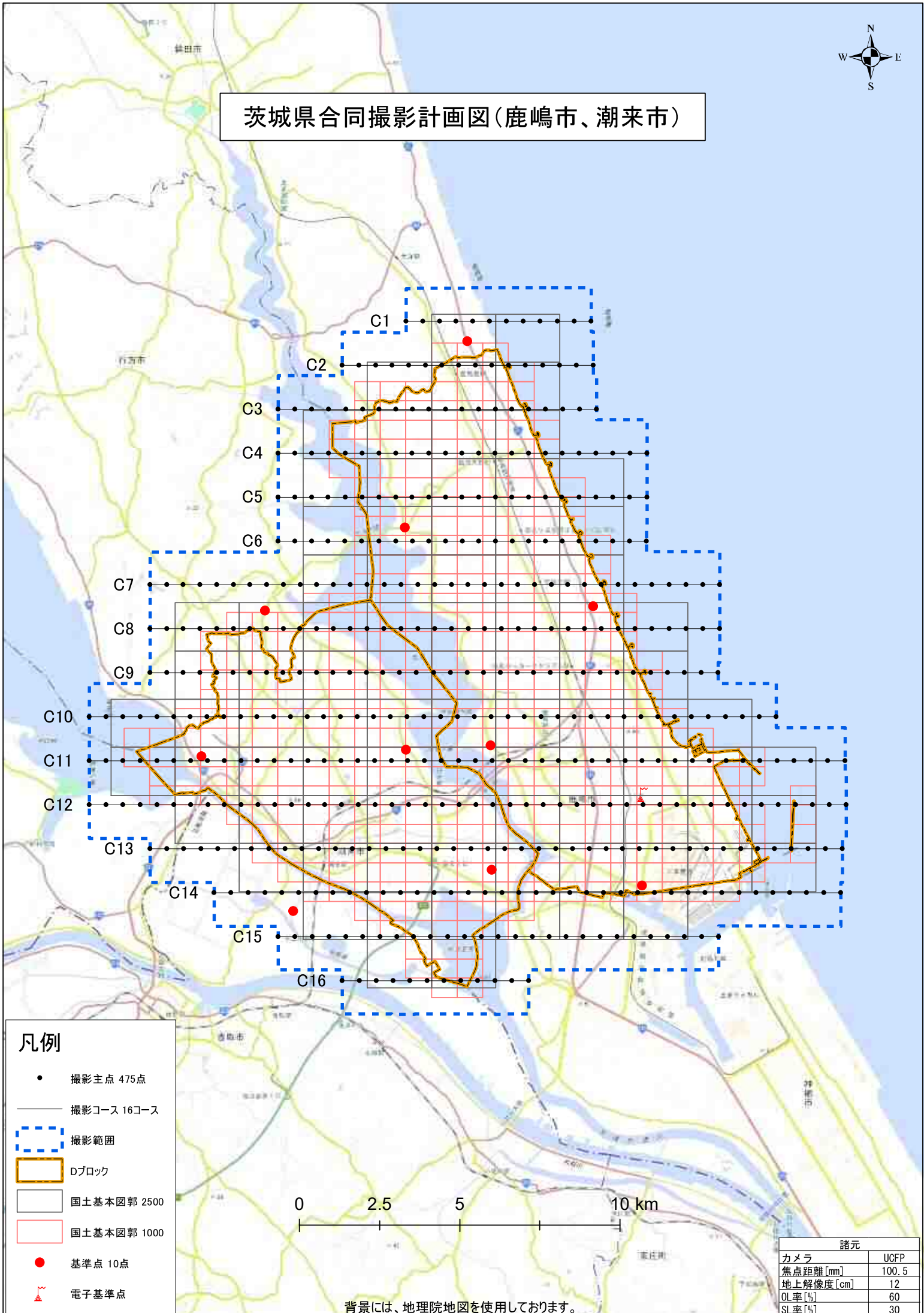


背景には、地理院地図を使用しております。

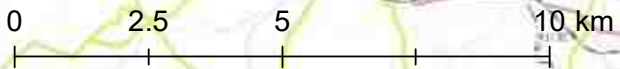
諸元	
カメラ	UCFP
焦点距離[mm]	100.5
地上解像度[cm]	12
OL率[%]	60
SL率[%]	30



# 茨城県合同撮影計画図(鹿嶋市、潮来市)



- 凡例**
- 撮影主点 475点
  - 撮影コース 16コース
  - ⋯ 撮影範囲
  - ▭ Dブロック
  - 国土基本図郭 2500
  - 国土基本図郭 1000
  - 基準点 10点
  - ▲ 電子基準点



諸元	
カメラ	UCFP
焦点距離[mm]	100.5
地上解像度[cm]	12
OL率[%]	60
SL率[%]	30

背景には、地理院地図を使用しております。