

# 2024年 久慈川・那珂川アユ遡上速報 第1号

茨城県水産試験場内水面支場  
内水面資源部 発行

アユの遡上調査を実施しましたので結果をお知らせします。2月15日の調査で、久慈川 堅磐堰（河口から約8 km地点）の調査地点および那珂川千代橋（河口から約30 km地点）において、アユの遡上は確認されませんでした。

調査日（久慈川 / 那珂川）2024年2月15日（木）

【久慈川】

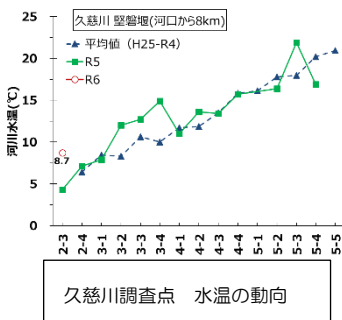
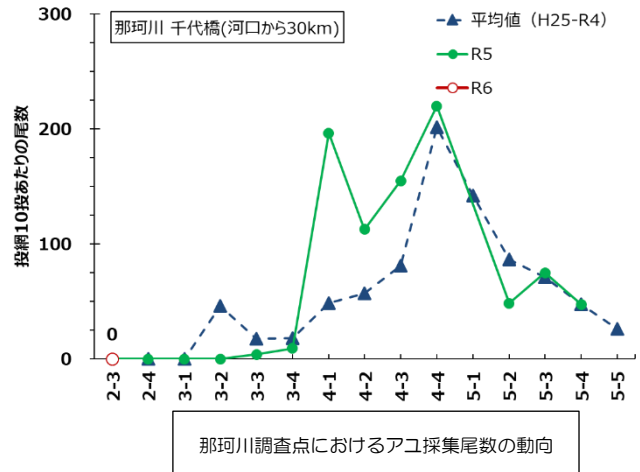
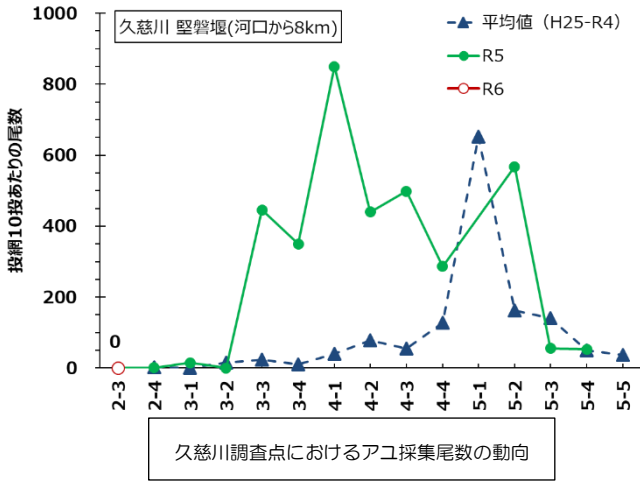
| 調査地点名  | 2024年  |                |          | 2023年同時期(2月15日) |                |          |
|--------|--------|----------------|----------|-----------------|----------------|----------|
|        | 水温(°C) | アユ採集尾数(尾/10投網) | 平均全長(mm) | 水温(°C)          | アユ採集尾数(尾/10投網) | 平均全長(mm) |
| K1 堅磐堰 | 8.7    | 0.0            | -        | 4.3             | 0.7            | 81.7     |

【那珂川】

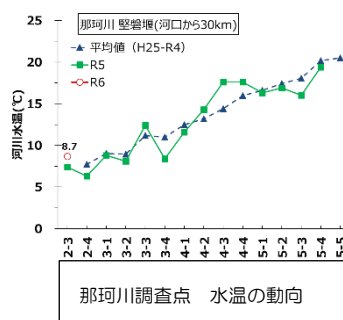
| 調査地点名  | 2024年  |                |          | 2023年同時期(2月15日) |                |          |
|--------|--------|----------------|----------|-----------------|----------------|----------|
|        | 水温(°C) | アユ採集尾数(尾/10投網) | 平均全長(mm) | 水温(°C)          | アユ採集尾数(尾/10投網) | 平均全長(mm) |
| N1 千代橋 | 8.7    | 0.0            | -        | 6.6             | 0.0            | -        |

※「アユ採集尾数」は投網10投当たりに換算した値です。

今回の調査体制： 内水面資源部2名



久慈川堅磐堰の様子



那珂川千代橋上流の様子

連絡先 茨城県水産試験場内水面支場 内水面資源部：0299-55-0324（代）