

# 漁海況速報

3-No. 7

茨城県水産試験場  
漁業無線局

令和3年 5月 7日～ 5月13日

電話 (029) 273-7911

FAX (029) 270-1480

<http://www.pref.ibaraki.jp/soshiki/nourinsuisan/suishi/index.html>

## 【海況図説明】

1. 黒潮は、犬吠埼の南東30マイル付近を北東に流れ、 $36^{\circ}30'N$   $142^{\circ}30'E$ 付近を流去している。
2. 本県沿岸域は、 $14\sim 18^{\circ}C$ 台の水温となっている。

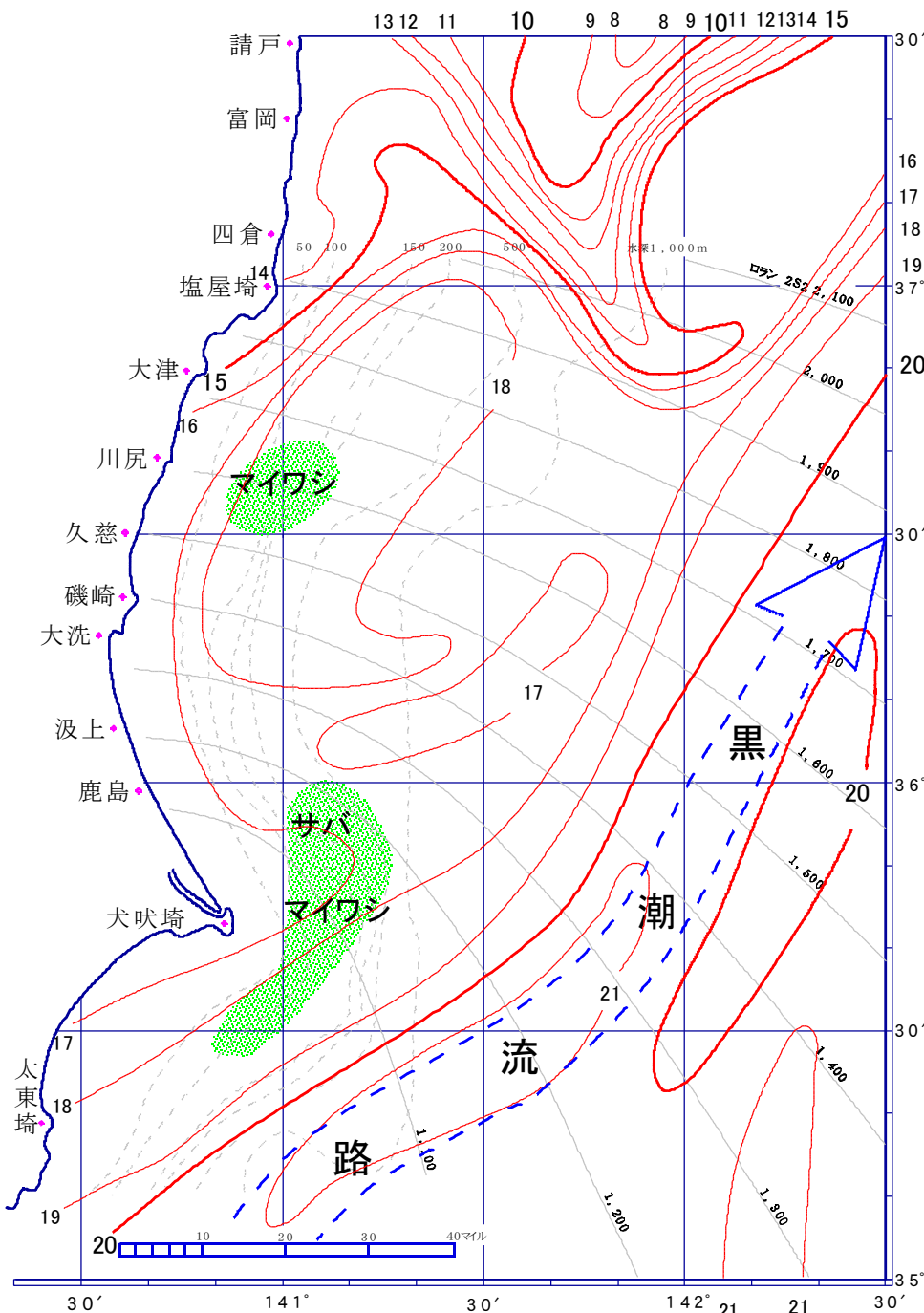
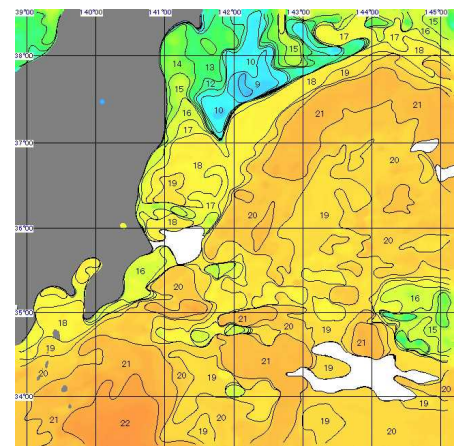
那珂湊定地水温 (°C)

日	令3	令2	平年
5/7	16.3	14.4	14.3
8	16.6	15.0	14.4
9	16.8	15.2	14.5
10	17.3	欠測	14.6
11	17.3	13.7	14.7
12	16.9	14.3	14.7
13	17.0	14.6	14.8
平均	16.9	14.5	14.6

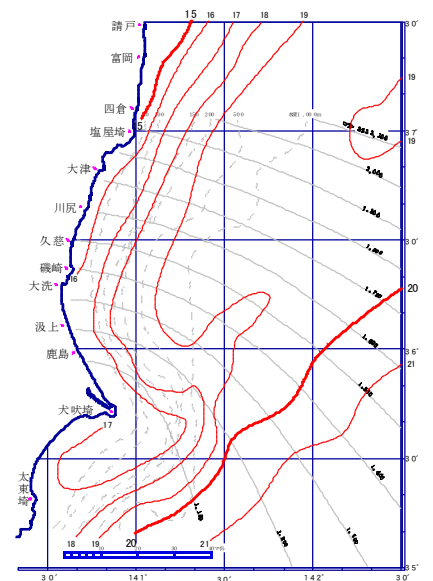
30年平均: 1991~2020年

令和3年 5月 7日～ 5月13日

【1週間合成衛星画像】



【海況図】



令和2年 5月 8日～ 5月14日

【海況図】

# 漁況の特徴

3-No. 7

属地、単位＝四捨五入

5/6～5/12

魚種	漁法	組合名	水揚げ量 kg	平均単価	水揚げ金額 円	延隻数	
本ジラス	船曳網	大洗町	6	2,000	11,400		
シラス	船曳網	大津	2,730	308	842,117	81	
		久慈浜丸小	3,509	553	1,939,101	20	
		久慈町	8,829	557	4,920,193	22	
		那珂湊	925	272	251,950	9	
		大洗町	19,826	327	6,476,150	97	
カエリ	船曳網	大津	18,800	20	376,000	38	
ヒラメ	小底5t以上	平潟	2,749	274	752,711		
		大津	797	359	286,365		
		久慈町	129	572	73,790		
		那珂湊	4,670	460	2,148,654		
		固定式刺網	大津	61	678	41,290	
		久慈町	13	791	9,970		
		那珂湊	8	476	3,900		
		大洗町	18	1,018	18,020		
		その他釣り	久慈町	8	500	4,000	
		那珂湊	214	591	126,719		
大型定置網	会瀬	156	584	91,285			
マコガレイ	小底5t以上	平潟	8	207	1,719		
		那珂湊	103	639	65,792		
		大津	8	219	1,750		
イシモチ	小底5t以上	平潟	80	87	6,977		
		大津	18	188	3,441		
タイ類	小底5t以上	平潟	44	312	13,741		
		久慈町	11	142	1,620		
		那珂湊	2,820	264	743,271		
		固定式刺網	大津	17	682	11,250	
		大洗町	15	671	10,070		
		その他釣り	大津	6	1,000	6,300	
		久慈町	8	292	2,190		
大型定置網	会瀬	172	392	67,484			
スズキ	小底5t以上	平潟	332	150	49,728		
		大津	26	353	9,036		
		大会瀬	29	292	8,440		
アイナメ	小底5t以上	平潟	10	336	3,424		
アンコウ	小底5t以上	平潟	2,308	39	90,298		
		大津	563	143	80,709		
		久慈町	1,096	220	241,550		
		那珂湊	330	217	71,541		
イセエビ	固定式刺網	大津	19	4,022	76,020		
		那珂湊	239	1,667	399,100		
スルメイカ	小底5t以上	平潟	70	201	14,052		
		大津	(11)	932 (山売)	10,250		
		久慈町	203	596	121,050		
		那珂湊	(29)	986 (山売)	28,605		
ヤリイカ	小底5t以上	平潟	2,542	378	961,030		
		大津	(42)	6,866 (山売)	286,333		
		久慈町	2,436	947	2,306,490		
		那珂湊	62	909	56,355		
マダコ	小底5t以上	那珂湊	76	680	51,710		
ミスダコ	小底5t以上	平潟	1,007	101	101,430		
		大津	680	227	154,333		
		久慈町	1,205	268	323,445		
ホウボウ	小底5t以上	平潟	96	582	55,893		
		大津	25	695	17,230		
		那珂湊	93	692	64,385		
		固定式刺網	大洗町	82	398	32,425	
		その他釣り	那珂湊	7	791	5,540	
アナゴ	小底5t以上	平潟	2,782	190	528,909		
		大津	537	333	179,000		
		久慈町	124	509	63,080		
ハマグリ	貝桁網	大洗町	10,570	705	7,453,910		
マアジ	小底5t以上	平潟	20	84	1,705		
		久慈町	28	78	2,190		
		那珂湊	71	438	31,110		
		大型定置網	会瀬	2,674	180	481,587	
サバ	小底5t以上	久慈町	417	30	12,658		
		那珂湊	6	139	835		
		その他釣り	久慈町	9	50	430	
		那珂湊	35	124	4,335		
大型定置網	会瀬	52,705	68	3,572,888			
ブリ類	小底5t以上	那珂湊	8	100	820		
		大会瀬	45	319	14,335		
マイワシ	まき網	大津	81,777	40	3,240,734		
		はさき	668,817	38	25,182,404	3	

注 延隻数・銘柄別隻数 大津・那珂湊の水揚げの一部は水揚げ量・平均単価に「山売」を含む

茨城県水産試験場漁業無線局

## ◎ まき網

(漁獲は1投網当り)

マイワシ・・・川尻の東15マイル付近で1～270トン、鹿島の東20マイル付近から犬吠崎の南南西15マイル付近で1～340トンの漁獲。

サバ・・・鹿島の東15マイル付近で10～35トンの漁獲。

## ◎ 小型船

(漁獲は1隻当り)

◇船曳網

本ジラス・・・大洗地先で6kg(1隻)の漁獲。

シラス・・・大津地先から久慈浜地先で4～1,027kg、那珂湊地先から鹿島地先で7～754kgの漁獲。

カエリ・・・磯原地先から矢指地先で20～725kgの漁獲。

◇曳釣り

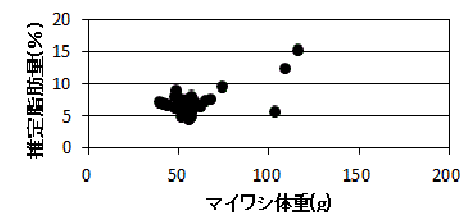
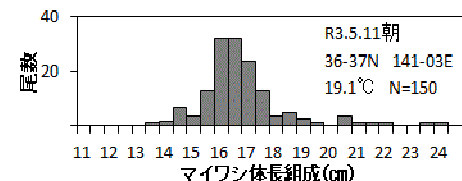
久慈浜地先から銚田地先でヒラメ1～10kg、タチウオ5～50kg、ホウボウ1kg前後、マゴチ1～2kgの漁獲。

◇手釣り

平潟地先でクロメバル5～15kg、ヤリイカ5kg前後の漁獲。

### ☆常磐南部沖でマイワシを漁獲(まき網)

5月11日朝、川尻沖でマイワシの漁場が形成され、約2千トンの漁獲となりました。マイワシの魚体は、体長16・16.5cmモードで、体重は45～60g主体、脂肪量は5～9%でした。



## 水温は「やや高め～高め」で推移 (令和3年5月の海況と今後の予測)

令和3年5月14日  
茨城県水産試験場

### 1 海洋観測結果 (5/6～7、5/10～11: 調査船「いばらき丸」)

- ・水温の平面図を図2、3、4に、鉛直図を図5に示しました。
- ・荒天の影響により大洗定線から犬吠埼定線の142° Eの地点が欠測となりました。
- ・水温は0m深で16～20℃台、50m深で14～20℃台、100m深で12～18℃台、200m深で8～16℃台でした (図2)。
- ・前月と比較すると、50m～200m深の沖合で降温傾向となりました (図3)。
- ・平年と比較すると、0m深では「平年並～やや高め」、50m深では「平年並～極めて高め」、100m深では「やや高め～極めて高め」、200m深では「平年並～極めて高め」となりました (図4)。
- ・犬吠埼定線の141° 15' E～141° 45' Eと会瀬定線から大洗定線の140° 38' E～141° Eで逆潮傾向が、会瀬定線から大洗定線の141° E～141° 45' Eで真潮傾向が観測されました。

### 2 本県周辺海面水温の現況 (図1)

- ・NOAA衛星画像の表面水温図によると本県海域は15～20℃となっています。
- ・断続的な暖水波及により、本県海域は黒潮からの暖水に覆われています。
- ・黒潮の北限はかなり北偏しており、38° N付近まで達しています。
- ・黒潮は犬吠埼の南東30マイルを北東に流れています。
- ・福島沖まで10℃前後の冷水が南下しています。

### 3 今後1か月の見通し

- ・暖水波及は今後も断続的に発生する見通しです。
- ・本県海域を覆っている暖水の影響で10℃前後の冷水は南下しづらいでしょう。
- ・1か月後の水温は、「やや高め～高め」となるでしょう。

(参考) 5月の表層水温 (東経142度まで) の30年平均 (1991-2020)  
 会瀬: 15～17℃台 大洗: 15～18℃台 鹿島: 15～20℃台 犬吠埼: 17～21℃台  
 詳しい情報は茨城県水産試験場ホームページをご覧ください。

(回遊性資源部 大森 健策)

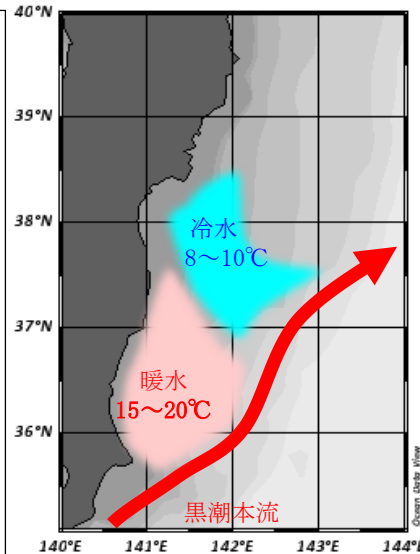


図1. 海面水温の現況  
(5月13日)

※水温は平年値と比較して  
 ±1.5℃が「平年並」  
 ±1.6～3.9℃が「やや高め・やや低め」  
 ±4.0～6.0℃が「高め・低め」  
 ±6.1℃以上が「極めて高め・極めて低め」

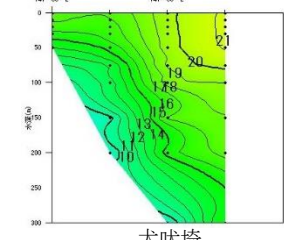
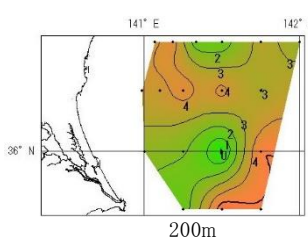
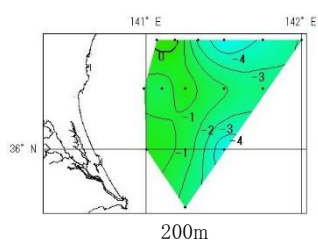
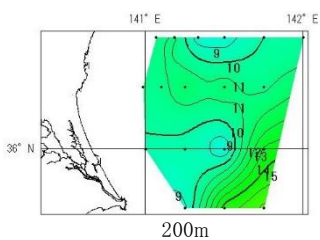
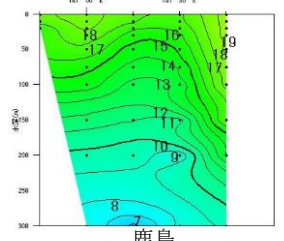
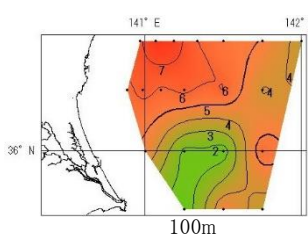
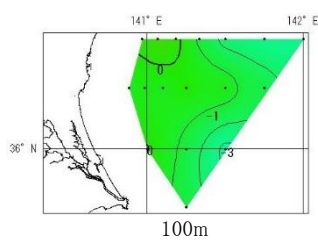
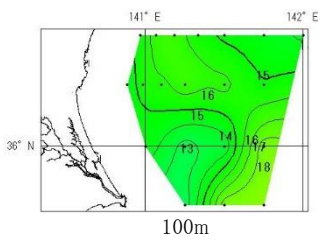
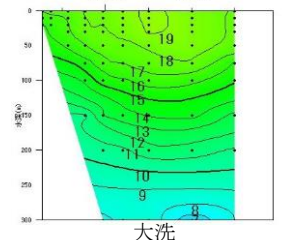
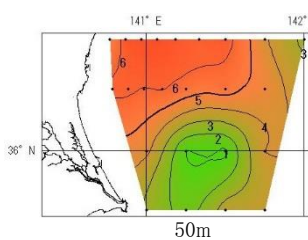
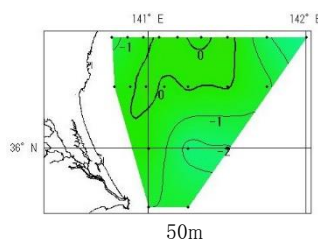
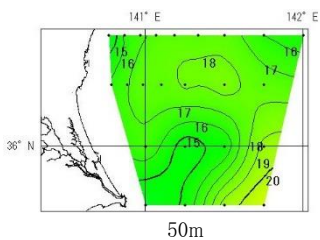
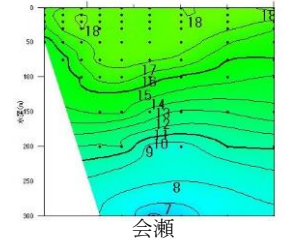
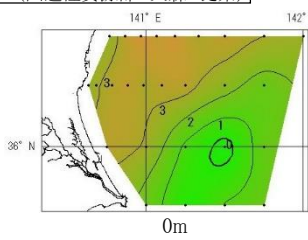
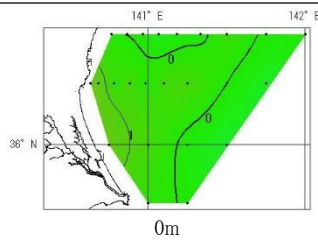
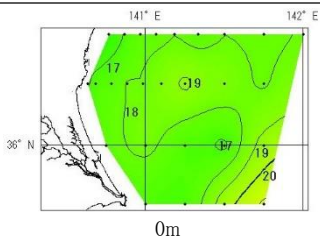


図2. 層別水温

図3. 層別水温前月差

図4. 層別水温平年差

図5. 鉛直水温