

漁海況速報

3-No. 45

茨城県水産試験場
漁業無線局

令和4年 2月11日～ 2月17日

電話 (029) 273-7911

FAX (029) 270-1480

<http://www.pref.ibaraki.jp/soshiki/nourinsuisan/suishi/index.html>

【海況図説明】

1. 黒潮は、犬吠埼の南南東30マイル付近を東北東に流れ、
35°30'N 142°30'E付近を流去している。
2. 本県沿岸域は、9～16℃台の水温となっている。

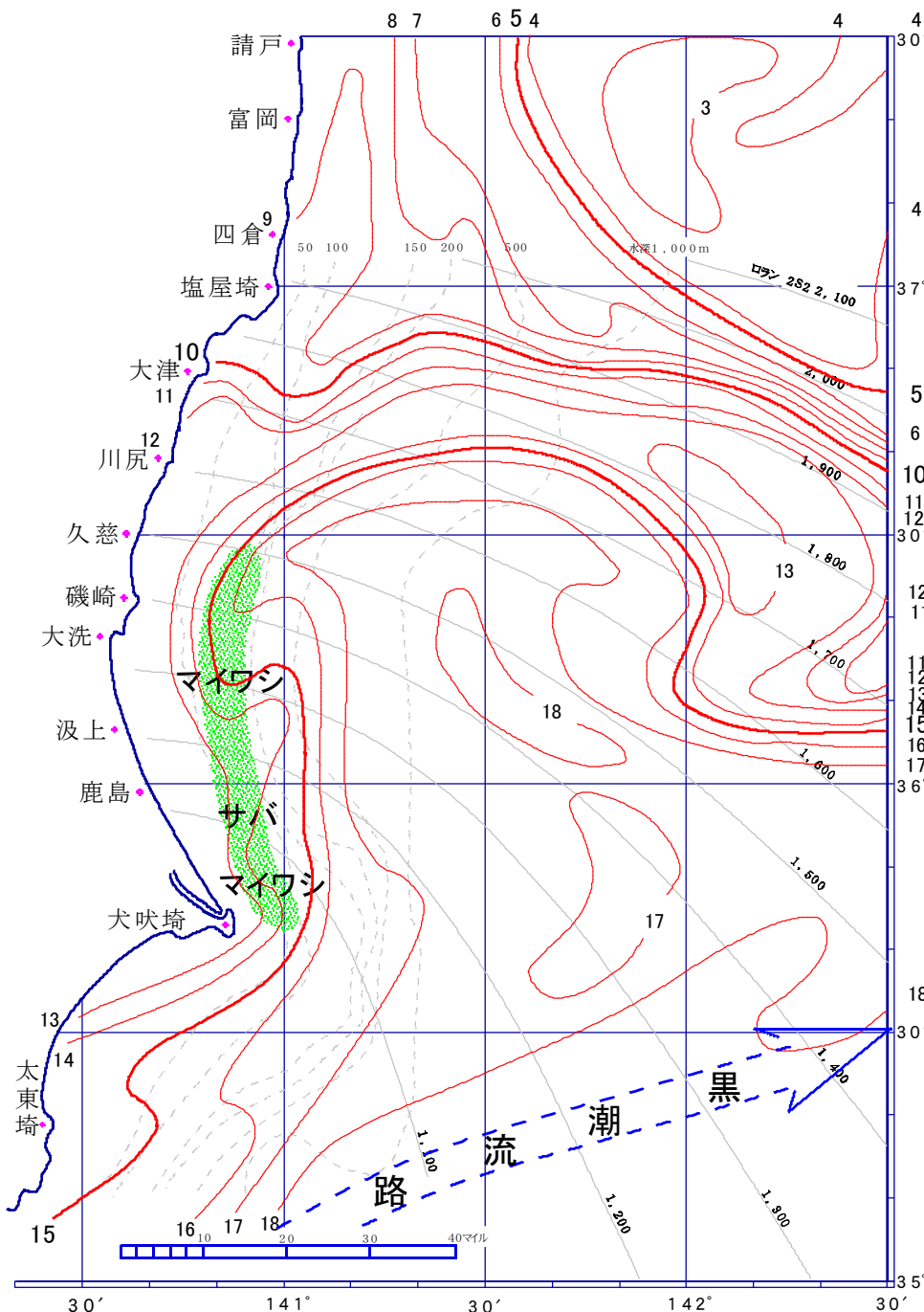
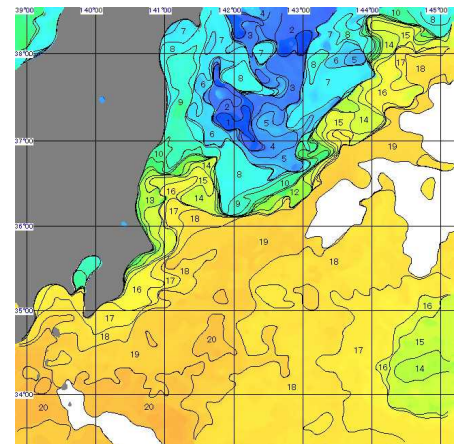
那珂湊定地水温(℃)

日	年 令 4	令 3	平年
2/11	11.5	12.1	10.2
12	12.0	11.8	10.2
13	12.3	12.4	10.2
14	11.9	12.6	10.2
15	11.8	12.7	10.1
16	12.1	12.3	10.1
17	12.2	12.0	10.1
平均	12.0	12.3	10.2

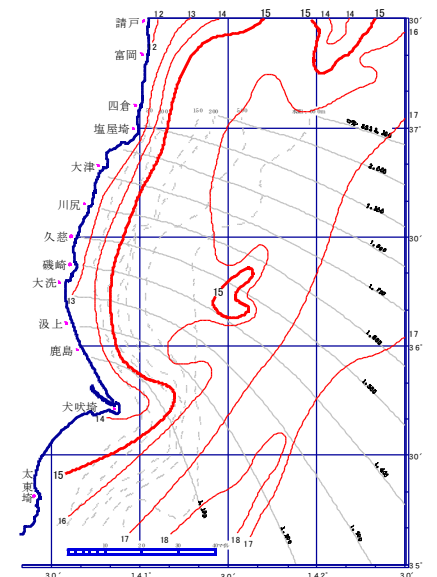
30年平均: 1991～2020年

令和4年 2月11日～ 2月17日

【1週間合成衛星画像】



【海況図】



令和 3年 2月12日～ 2月18日

【海況図】

漁況の特徴

3 - No. 4 5

属地、単位＝四捨五入

2/10～2/16

魚種	漁法	組合名	水揚量 kg	平均単価	水揚金額 円	延隻数
本ジラス	船曳網	久慈町	6	1,800	10,800	2
		那珂湊	155	1,435	222,640	
		大洗町	15	1,683	24,740	
シラス	船曳網	久慈浜丸小	19	1,100	20,900	
カエリ	船曳網	大津	32,875	20	657,500	75
サヨリ 大	船曳網	平潟	28	2,086	57,365	
		中	25	732	18,000	
		小	21	385	8,080	
		久慈浜丸小	212	1,336	282,783	
		久慈町	62	800	49,423	
ヒラメ	小底5t以上 固定式刺網 その他釣り	平潟	1	1,060	1,060	
		大津	1	300	360	
		久慈町	8	619	4,950	
		那珂湊	189	810	153,076	
		大津	22	673	15,010	
		久慈町	1	800	800	
マコガレイ	小底5t以上 固定式刺網	那珂湊	3	407	1,100	
		大津	2	200	360	
イシモチ	小底5t以上	平潟	5	64	320	
タイ類	小底5t以上	大津	7	100	720	
		久慈町	5	140	700	
		那珂湊	303	365	110,740	
スズキ	小底5t以上 固定式刺網	久慈町	3	300	840	
		那珂湊	85	205	17,450	
		大津	6	100	600	
アイナメ	小底5t以上	那珂湊	2	700	1,050	
アンコウ	小底5t以上	平潟	41	269	11,010	
		大津	103	203	20,958	
		久慈町	184	209	38,415	
		那珂湊	161	414	66,615	
スルメイカ	小底5t以上	平潟	7,008	169	1,181,280	
		大津	(97)	15,603	(山売) 1,513,500	
		久慈町	1,794	300	538,785	
		那珂湊	816	317	258,350	
ヤリイカ	小底5t以上	平潟	30,249	317	9,579,340	
		大津	(191)	20,085	(山売) 3,840,244	
		久慈町	6,794	626	4,255,445	
		那珂湊	3,214	698	2,241,923	
マダコ	小底5t以上	平潟	2	300	450	
		大津	1	500	500	
		久慈町	3	200	640	
		那珂湊	24	780	18,720	
		タコ壺	はさき	129	1,188	
ミスダコ	小底5t以上	大津	1	100	100	
		久慈町	76	164	12,450	
		那珂湊	4	360	1,440	
ホウボウ	小底5t以上 固定式刺網	久慈町	31	558	17,290	
		那珂湊	45	732	32,930	
		大津	1	1,000	1,000	
アナゴ	小底5t以上	平潟	12	297	3,566	
		久慈町	7	171	1,200	
		那珂湊	4	347	1,490	
マアジ	小底5t以上	平潟	82	83	6,776	
		大津	22	163	3,620	
		久慈町	99	147	14,520	
		那珂湊	31	225	6,960	
サバ	まき網	大津	24,964	65	1,622,660	
		はさき	32,518	50	1,625,900	
マイワシ	小底5t以上 まき網	那珂湊	86	204	17,475	
		大津	195,479	34	6,587,702	
		はさき	688,424	42	28,920,354	
カマス	小底5t以上	平潟	5	78	390	
		久慈町	7	694	4,720	

◎ まき網

(漁獲は1投網当り)

マイワシ・・・那珂湊の東北東10マイル付近から犬吠埼の東北東5マイル付近で1～420トンの漁獲。

サバ・・・・鹿島の東10マイル付近から犬吠埼の北東10マイル付近で1～50トンの漁獲。

◎ 小型船

(漁獲は1隻当り)

◇船曳網

本ジラス・・・大洗地先で15～24kgの漁獲。

カエリ・・・大津地先から高戸地先で125～675kgの漁獲。

サヨリ・・・平潟地先で5～70kg(1ヶ統)、日立地先で6～55kg(1ヶ統)の漁獲。

◇曳釣り

平潟地先から高戸地先でヒラメ10～30kg、日立地先でタチウオ12～406kg、那珂湊地先でタチウオ10～100kg、那珂湊地先から銚田地先でヒラメ2～5kg、ホウボウ1～3kgの漁獲。

◇タコツボ

鹿島地先でマダコ50～480kgの漁獲。

注 延隻数・銘柄別隻数 大津の水揚の一部は水揚げ量・平均円共に「山売」を含む

茨城県水産試験場漁業無線局

水温は「**平年並～やや高め**」で推移
(令和4年2月の海況と今後の予測)

令和4年2月18日
茨城県水産試験場

1 海洋観測結果 (2/7~9: 調査船「いばらき丸」)

- ・水温の平面図を図2、3、4に、鉛直図を図5に示しました(塩屋埼定線の水温データはFRA-ROMSより補完)。
- ・水温は0~50m深で9~18°C台、100m深で8~17°C台、200m深で7~15°C台でした(図2)。
- ・前月と比較すると、全体的に降温傾向となりました。特に沖合では前月よりも5°C以上降温した地点が確認されました(図3)。
- ・平年と比較すると、全層で「平年並～やや高め」が多くを占めました。大洗定線の142° E付近では「やや低め」となりました。
- ・潮流は大洗~犬吠埼定線の142° Eで真潮傾向、大洗定線の141° 15' E~141° 45' Eの範囲で逆潮傾向となりました。

2 本県周辺海面水温の現況

- ・本県海域の水温は9~19°Cとなっています(図1)。
- ・黒潮は犬吠埼の東45マイルを東北東に流れています。黒潮の北限は145° E付近で38° Nまで達しており、北偏しています(2月16日発行の海洋速報より)。
- ・親潮第一分枝の南限は37° N、142° E付近に位置しています。

3 今後1か月の見通し

- ・黒潮の犬吠埼離岸距離は平年並(39~63マイル)で推移する見込みです。
- ・黒潮からの暖水波及が断続的に発生する可能性があります。
- ・親潮第一分枝が本県沿岸まで南下する可能性は低いでしょう。
- ・1か月後の水温は、「平年並～やや高め」で推移するでしょう。

※親潮第一分枝が本県海域まで南下した際は一時的に「低め」となる可能性があります。

(参考) 3月の表層水温(東経142度まで)の30年平均(1991-2020)

会瀬: 10~11°C台 大洗: 9~12°C台 鹿島: 10~13°C台 犬吠埼: 11~16°C台

詳しい情報は茨城県水産試験場ホームページをご覧ください。

(回遊性資源部 大森 健策)

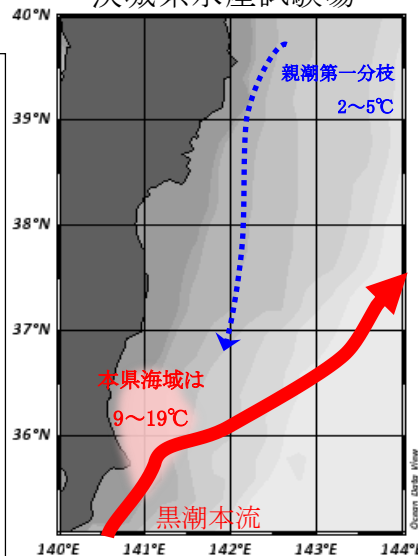


図1. 海面水温の現況
(2月13日)

※水温は平年値と比較して、
±1.5°Cが「平年並」、
±1.6~3.9°Cが「やや高め・やや低め」、
±4.0~6.0°Cが「高め・低め」、
±6.1°C以上が「極めて高め・極めて低め」

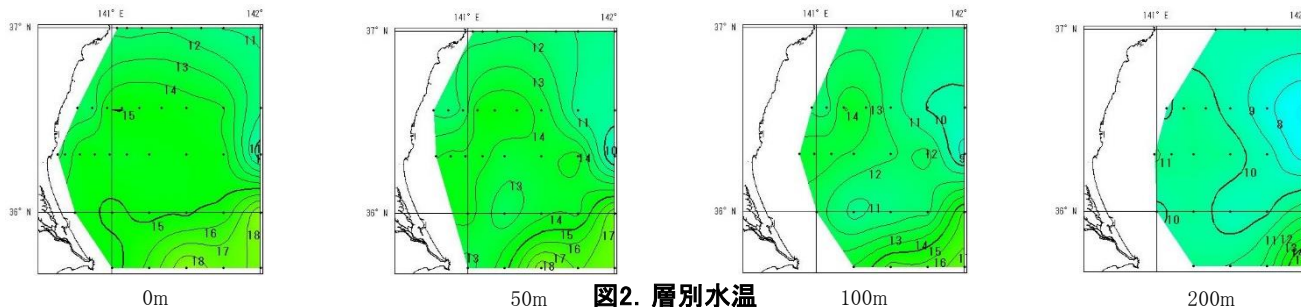


図2. 層別水温

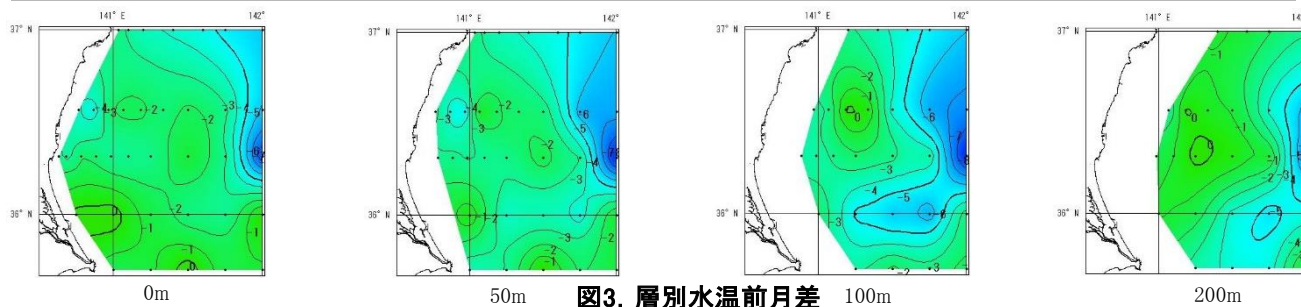


図3. 層別水温前月差

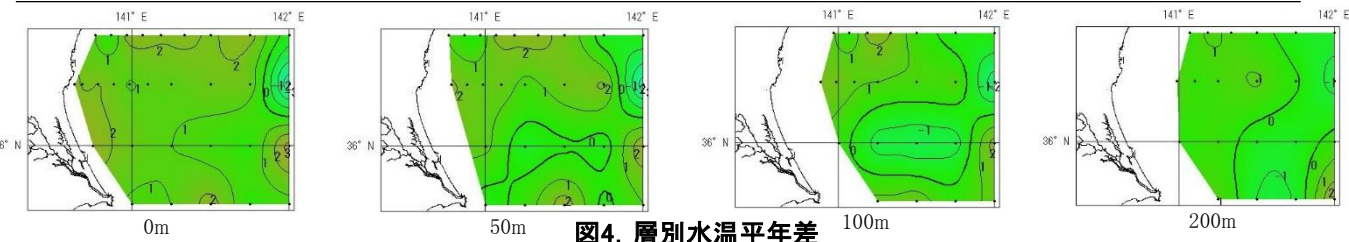


図4. 層別水温平年差

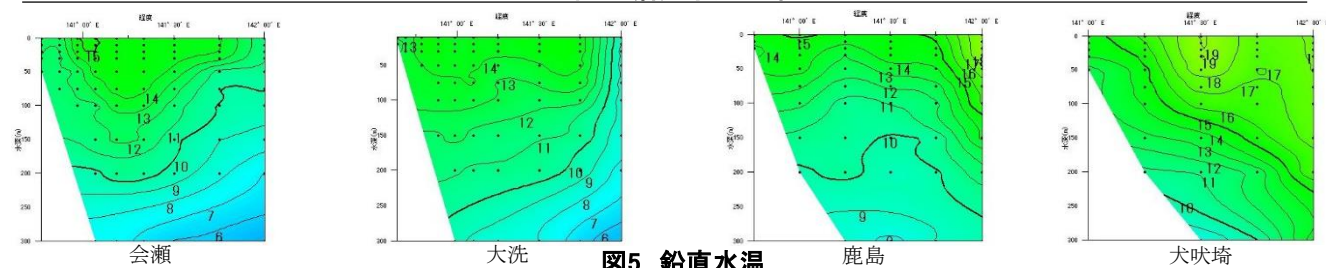


図5. 鉛直水温