

漁海況速報

4-No. 30

茨城県水産試験場
漁業無線局

令和4年10月14日～10月20日

電話 (029) 273-7911

FAX (029) 270-1480

<http://www.pref.ibaraki.jp/soshiki/nourinsuisan/suishi/index.html>

【海況図説明】

1. 黒潮は、犬吠埼の東南東20マイル付近を北北東に流れ、
37°10'N 142°30'E付近を流去している。
2. 本県沿岸域は、20～24℃台の水温となっている。

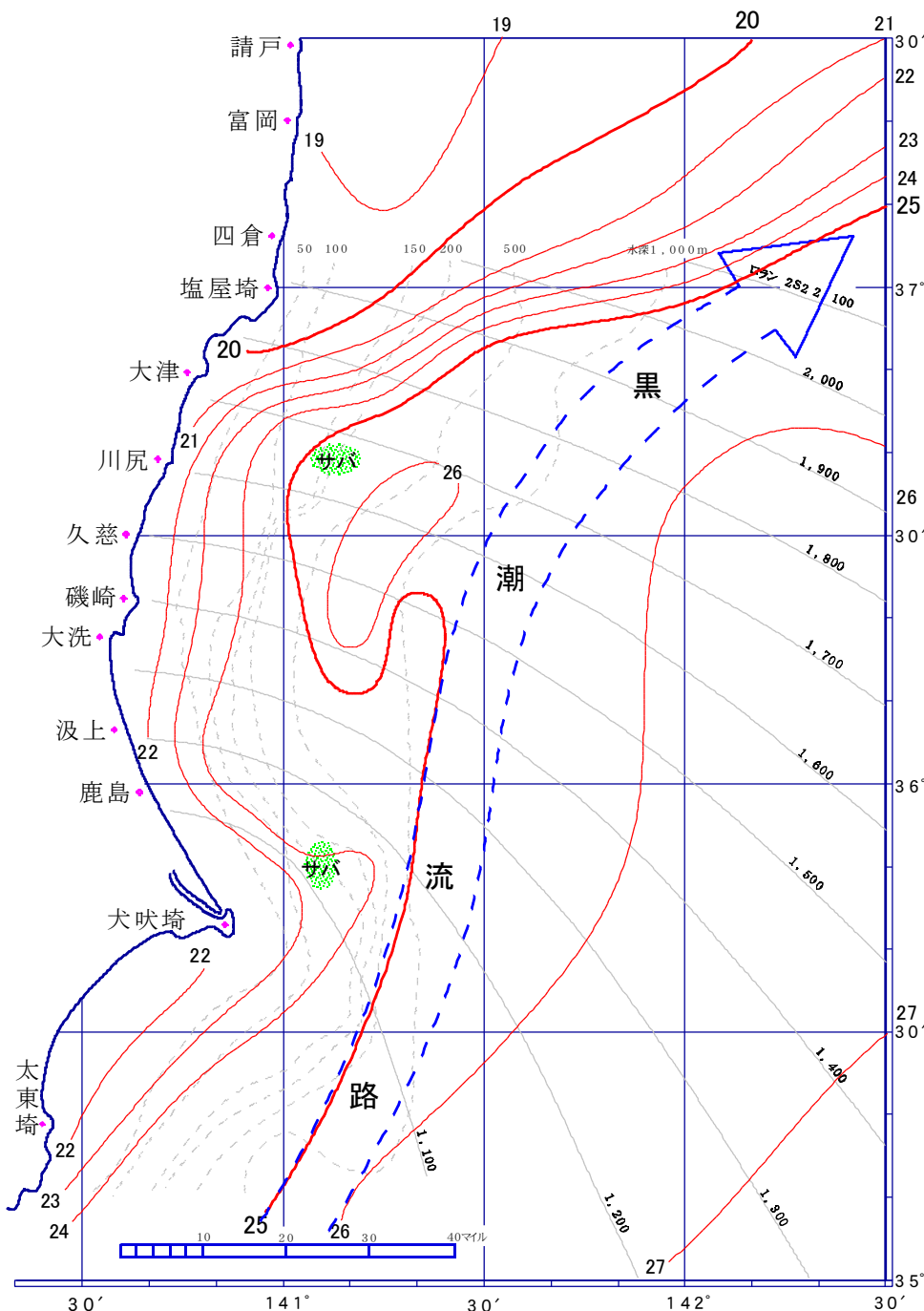
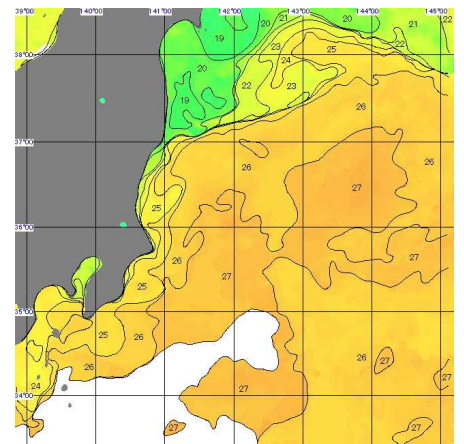
那珂湊定地水温(℃)

日	令4	令3	平年
10/14	20.2	21.2	20.0
15	20.3	21.2	19.9
16	20.5	21.0	19.8
17	20.6	20.7	19.7
18	20.3	19.3	19.6
19	19.7	19.4	19.5
20	19.2	19.7	19.4
平均	20.1	20.4	19.7

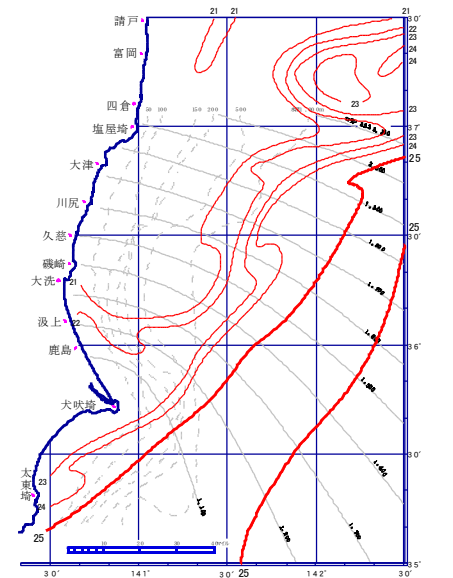
30年平均: 1991～2020年

令和4年10月14日～10月20日

【1週間合成衛星画像】



【海況図】



令和3年10月15日～10月21日

【海況図】

漁況の特徴

4 - No. 30

属地、単位＝四捨五入

10/13～10/19

◎

まき網

(漁獲は1投網当り)

サバ・・・八戸の東25マイル付近で1～15トン、気仙沼の南東10マイル付近で5～10トン、川尻の東20マイル付近で70トン、犬吠埼の東北東10マイル付近で15～30トンの漁獲。

ウルメイワシ・気仙沼の南東10マイル付近で15～30トンの漁獲。

◎

小型船

(漁獲は1隻当り)

◇船曳網

シラス・・・平潟地先から磯原地先で7～816kg、日立地先で9～16kg、那珂湊地先で4kg(1隻)、鹿島地先で11～156kgの漁獲。

カエリ・・・平潟地先から磯原地先で9kg(1隻)の漁獲。

◇曳釣り

平潟地先でカツオ5～38kg、ピンナガ7～8kg、平潟地先から高戸地先でヒラメ6～25kg、久慈浜地先から銚田地先でヒラメ1～10kg、マゴチ1～10kg、タチウオ1～5kg、イナダ1～3kgの漁獲。

◇樽流し

那珂湊地先でマダコ1～2kgの漁獲。

魚種	漁法	組合名	水揚量 kg	平均単価	水揚金額 円	延隻数
シラス	船曳網	大津	13,199	1,104	14,576,120	176
		久慈浜丸小	22	300	6,600	3
		久慈町	39	136	5,300	
		大洗町	20	400	8,000	
カエリ	船曳網	大津	9	100	900	
ヒラメ	小底5t以上	平潟	65	682	44,311	
		那珂湊	2	1,467	2,200	
		その他釣り	11	1,820	19,292	
		大津	20	1,916	37,940	
マコガレイ	小底5t以上	平潟	31	638	19,773	
イシモチ	小底5t以上	平潟	1,048	134	140,388	
		那珂湊	2	400	600	
		延縄	3	800	2,720	
タイ類	小底5t以上	平潟	2,578	325	837,736	
		大津	35	582	20,378	
		久慈町	3	174	540	
		那珂湊	26	456	11,855	
		その他釣り	164	714	117,010	
スズキ	その他釣り	はさき	32	864	27,980	
アンコウ	小底5t以上	平潟	305	488	148,833	
		大津	110	521	57,147	
		久慈町	130	298	38,700	
		那珂湊	147	647	95,090	
イセエビ	固定式刺網	久慈浜丸小	75	3,333	250,000	
スルメイカ	小底5t以上	平潟	4,556	322	1,465,772	
		大津	(51)	11,174	(山売) 565,390	
		久慈町	470	476	223,650	
		那珂湊	537	458	246,045	
ヤリイカ	小底5t以上	平潟	66	340	22,451	
		大津	10	500	4,950	
		久慈町	7	287	2,010	
マダコ	小底5t以上	那珂湊	15	1,227	18,405	
ミズダコ	小底5t以上	平潟	1,106	214	236,690	
		大津	416	406	169,120	
		久慈町	209	308	64,345	
		那珂湊	256	406	103,964	
ホウボウ	小底5t以上	平潟	440	672	295,712	
		大津	18	706	12,350	
		那珂湊	3	1,419	4,400	
アナゴ	小底5t以上	平潟	433	530	229,444	
		大津	14	438	5,960	
		久慈町	2	500	900	
		那珂湊	11	1,130	11,860	
		延縄	4	1,750	7,000	
マアジ	小底5t以上	平潟	297	158	46,781	
		大津	(4)	935	(山売) 3,740	
		久慈町	11	242	2,660	
		那珂湊	45	219	9,860	
サバ	その他釣り	大津	(4)	1,000	(山売) 4,000	
サバ	小底5t以上	平潟	840	48	40,000	
		大津	(3)	1,033	(山売) 3,100	
		那珂湊	(53)	150	(山売) 7,935	
ブリ類	小底5t以上	平潟	2	350	525	
		大津	3	150	435	
		那珂湊	3	700	2,240	
		その他釣り	1	100	100	
カマス	小底5t以上	大津	190	1,131	214,923	
カツオ	その他釣り	平潟	37	869	31,902	

注 延隻数:銘柄別隻数 大津、那珂湊の水揚の一部は水揚げ量・平均円共に「山売」を含む

茨城県水産試験場漁業無線局

水産の窓

黒潮流路では0m深で「やや高め」、100m以深で「やや高め～高め」で推移
(令和4年10月の海況と今後の予測)

4 - N o . 1 8
令和4年10月21日
茨城県水産試験場

1 海洋観測結果 (10/15~17: 調査船「いばらき丸」)

- 水深別水温を図2、3、4に、鉛直図を図5に示しました。
- 水温は0m深で21~26℃台、50m深で18~26℃台、100m深で14~23℃台、200m深で7~17℃台でした(図2)。
- 前月と比較すると、0m深では会瀬の141° 30' E以東で昇温傾向、鹿島~犬吠の141° 30' E以東で降温傾向となりました。50~200m深では黒潮が立ち上がったことで、概ね昇温傾向となりました(図3)。
- 平年と比較すると、0m深では概ね「平年並~やや高め」、50~200m深では141° 20' E以東の黒潮域で概ね「やや高め~極めて高め」となりました(図4)。
- 潮流は会瀬の141° 20' E以東と大洗~犬吠埼の141° E以東で真潮傾向、他で逆潮傾向となりました。

2 本県周辺海況の現況

- 本県海域の0m深水温は21~26℃となっています(図1)。
- 黒潮は犬吠埼の東40マイル、塩屋埼の東55マイルを北北東に流れています。黒潮の北限は144° E付近で37° 30' N付近まで達し、北偏しています(10月18日海上保安庁「海洋速報」より)。
- 茨城県沖で黒潮が立ち上がり、その反流によって本県北部沿岸域も暖水で覆われています。そのため、親潮系冷水の差込みがなく、平年よりも水温が高くなっています。

3 今後1か月の見通し

- 黒潮の立ち上がりは少なくとも2~3週間継続し、141° E以東を中心に、例年より水温が高くなる見込みです。
- 1か月後の0m深水温は、黒潮流路では「やや高め」、他では季節的な気温の低下に伴って降温し、概ね「平年並」となる見込みです。
- 1か月後の100m深水温は、141° E以東では黒潮の影響で概ね「やや高め~高め」となる見込みです。141° E以西でも、黒潮からの暖水の影響で概ね「やや高め」となる見込みです。

【参考】10月の0m深の平年値は、142° E以西の30年(1991-2020)間の平均水温

(定線別平年値*) 会瀬: 22~25℃台、大洗: 21~26℃台、鹿島: 23~26℃台、犬吠埼: 23~26℃台

詳しい情報は茨城県水産試験場ホームページをご覧ください。

なお、11月は調査船「いばらき丸」の定期検査のため、海洋観測調査は実施しない予定です。

(回遊性資源部 小熊 進之介)

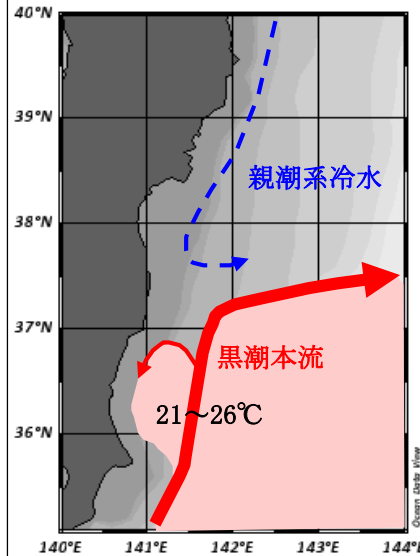


図1. 海況の現況
(10月17日)

※水温は平年値と比較して、
±1.5℃が「平年並」、
±1.6~3.9℃が「やや高め・やや低め」、
±4.0~6.0℃が「高め・低め」、
±6.1℃以上が「極めて高め・極めて低め」

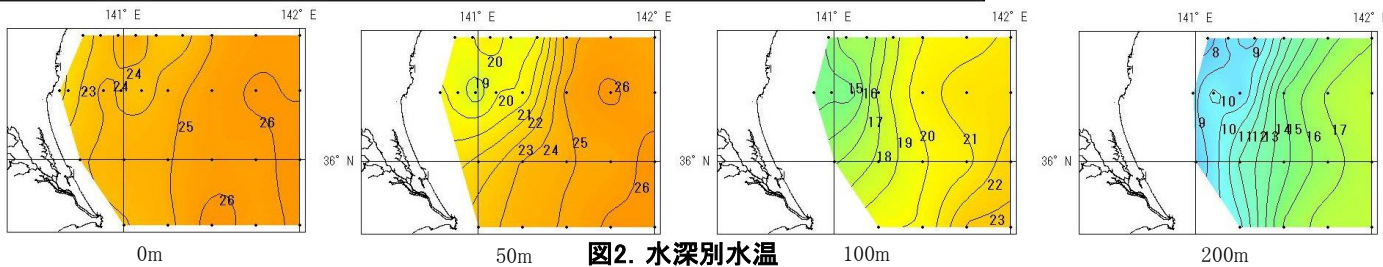


図2. 水深別水温

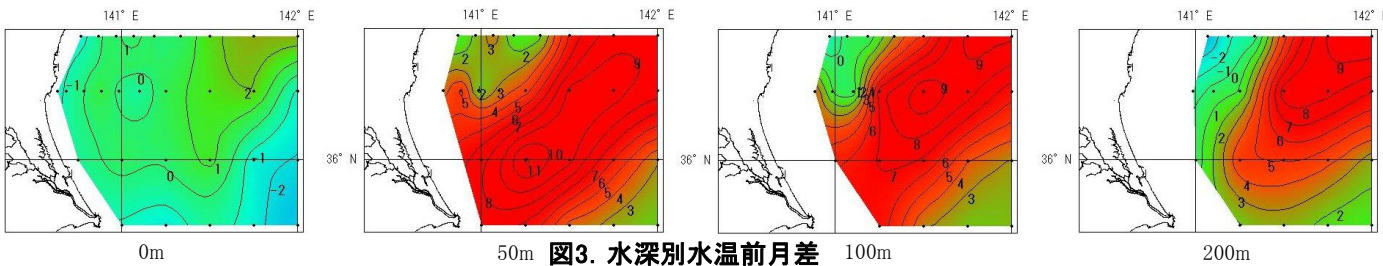


図3. 水深別水温前月差

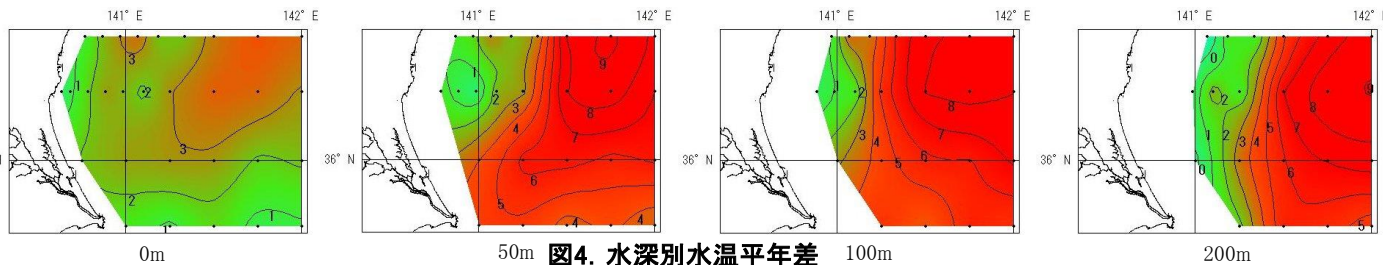


図4. 水深別水温平年差

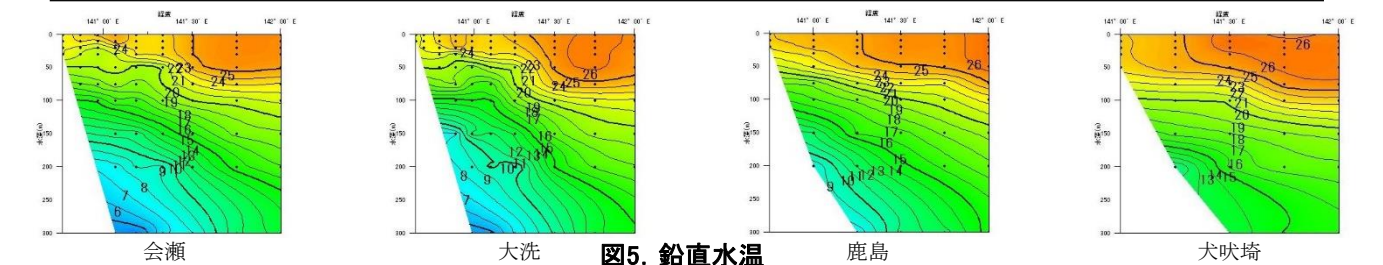


図5. 鉛直水温

【次号予告】R4.11.11.発行の「水産の窓」は、『令和4年の海況のまとめ』を予定しています。