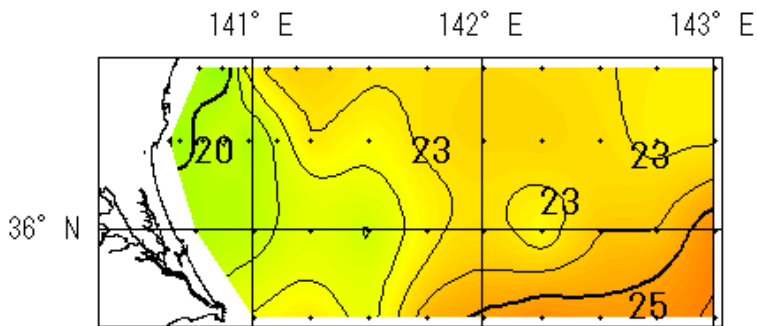
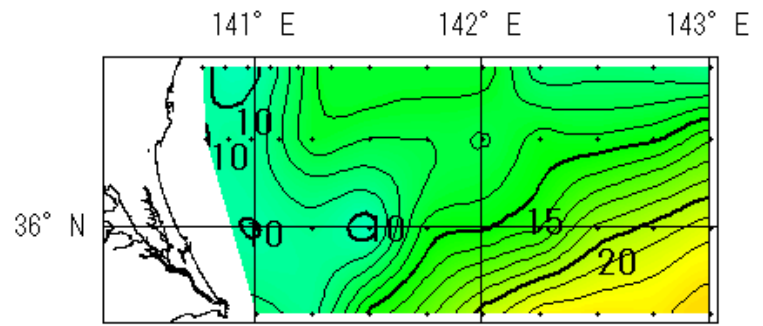


平成22年7月の海洋観測結果（水温）

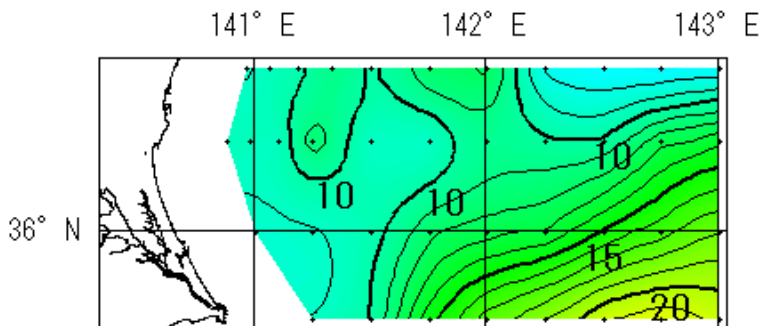
観測日：会瀬定線は7月6日、大洗定線は7月5日～7月7日、鹿島定線は7月5日～7月7日、
犬吠埼定線は7月5日。
調査船：いばらき丸
※図の黒点は観測地点です。



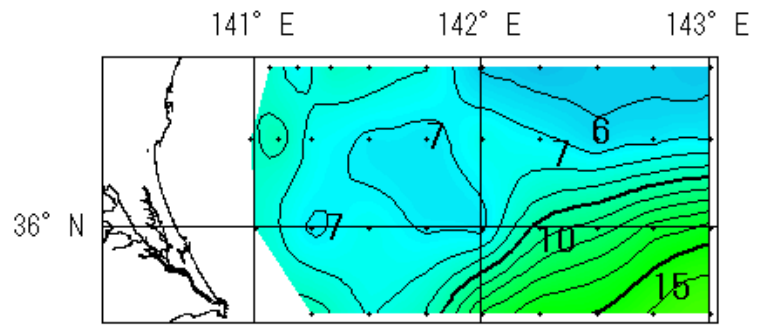
0m



50m



100m

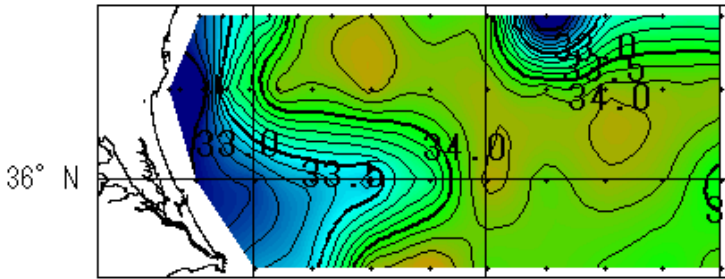


200m

平成22年7月の海洋観測結果（塩分）

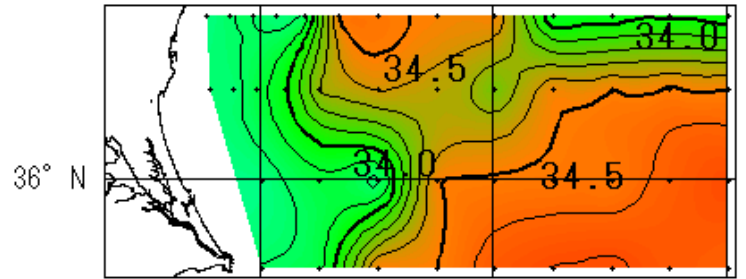
観測日：会瀬定線は7月6日、大洗定線は7月5日～7月7日、鹿島定線は7月5日～7月7日、
犬吠埼定線は7月5日。
調査船：いばらき丸
※図の黒点は観測地点です。

141° E 142° E 143° E



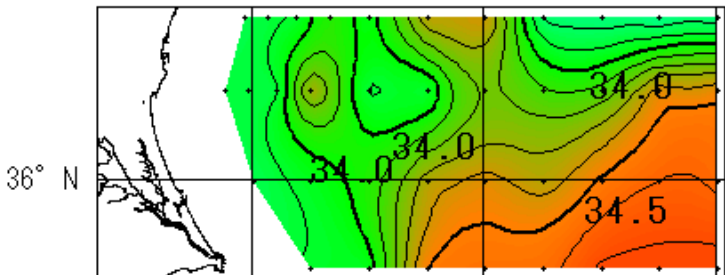
10m

141° E 142° E 143° E



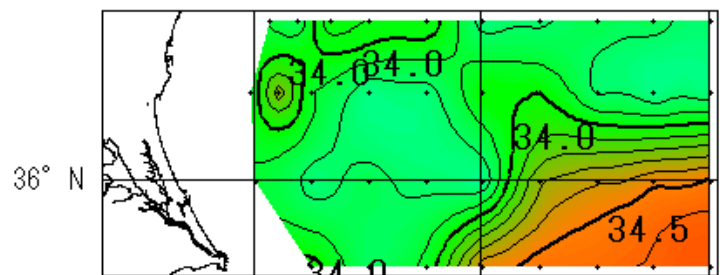
50m

141° E 142° E 143° E



100m

141° E 142° E 143° E



200m

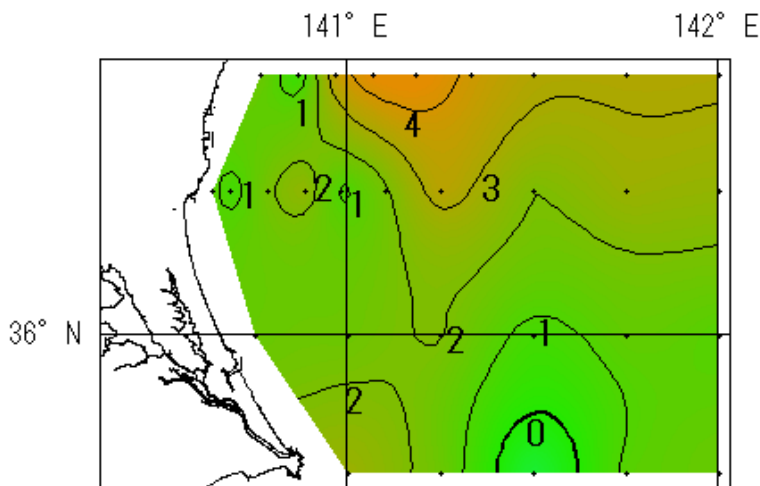
平成22年7月の海洋観測結果（水温平年偏差）

観測日：会瀬定線は7月6日、大洗定線は7月5日～7月7日、鹿島定線は7月5日～7月7日、
犬吠埼定線は7月5日。

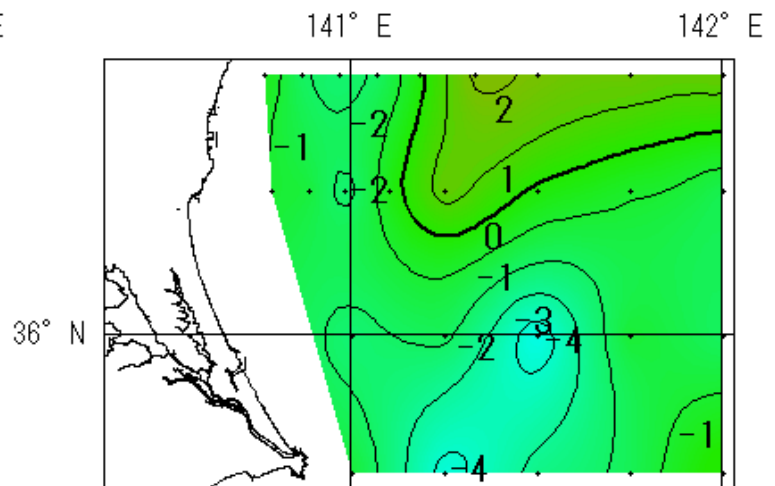
調査船：いばらき丸

※図の黒点は観測地点です。

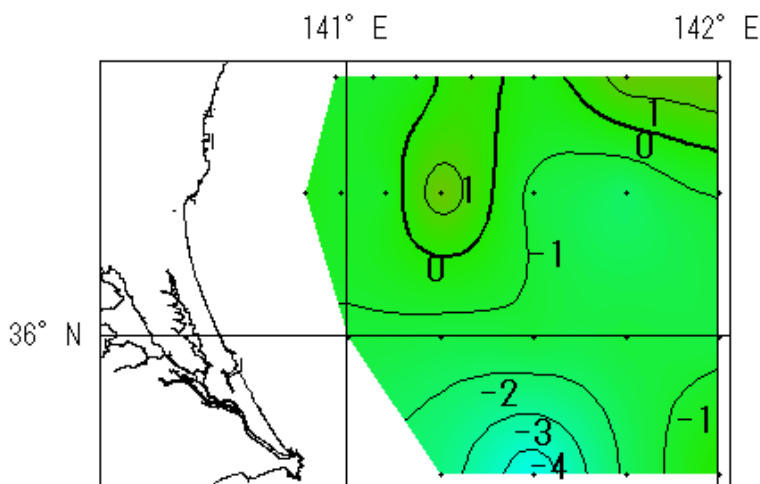
※水温平年偏差は過去35年間の海洋観測データから算出しています。



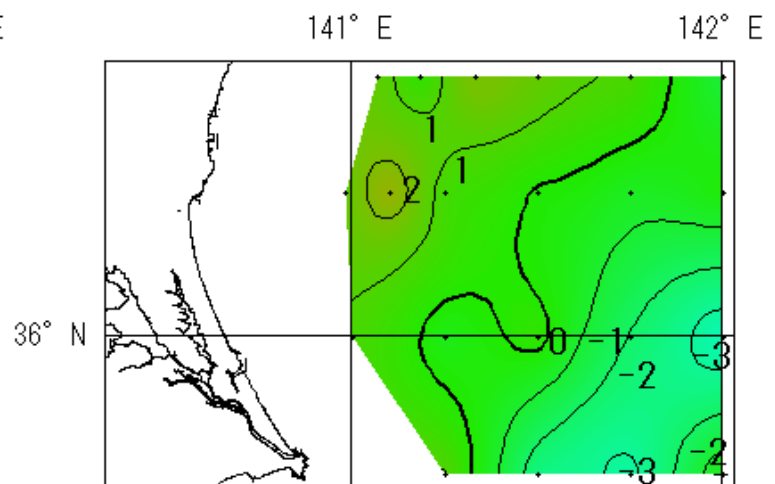
0m



50m



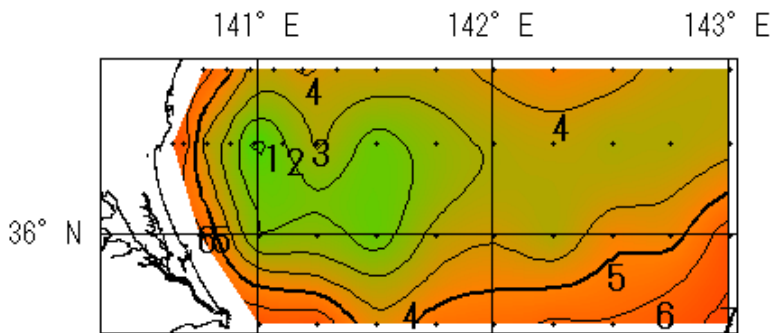
100m



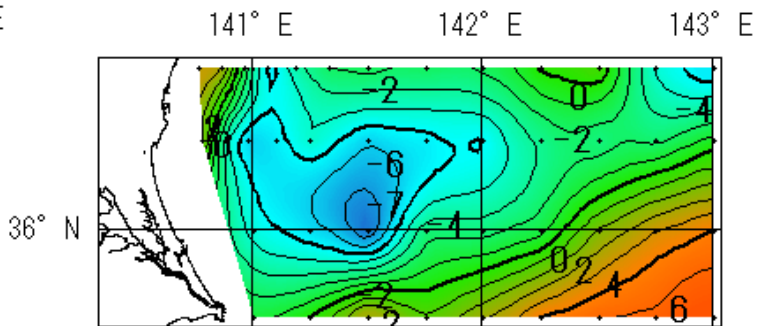
200m

平成22年7月の海洋観測結果（水温前月差）

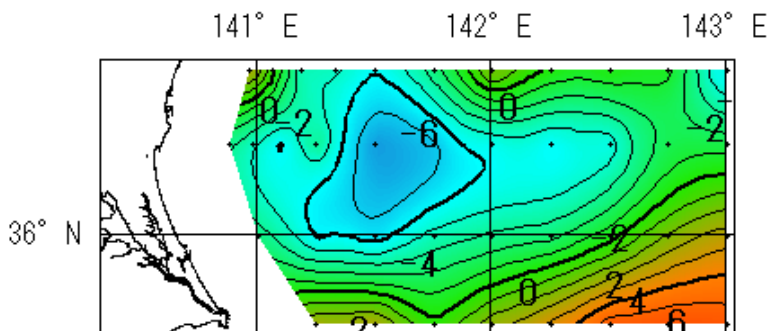
観測日：会瀬定線は7月6日、大洗定線は7月5日～7月7日、鹿島定線は7月5日～7月7日、
犬吠埼定線は7月5日。
調査船：いばらき丸
※図の黒点は観測地点です。



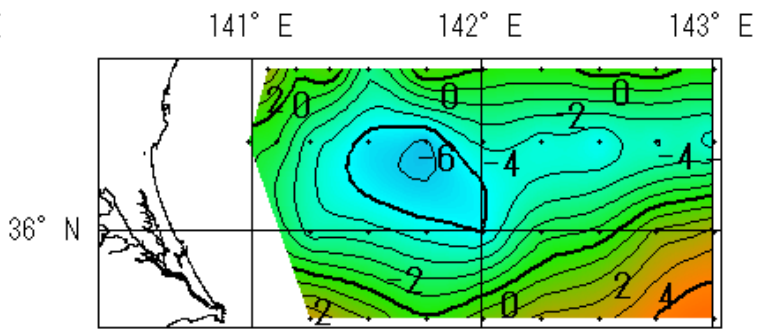
0m



50m



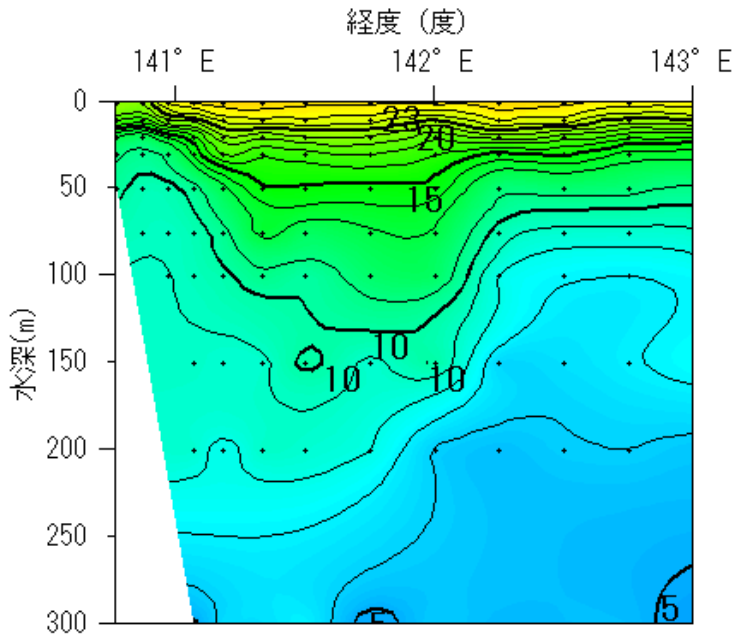
100m



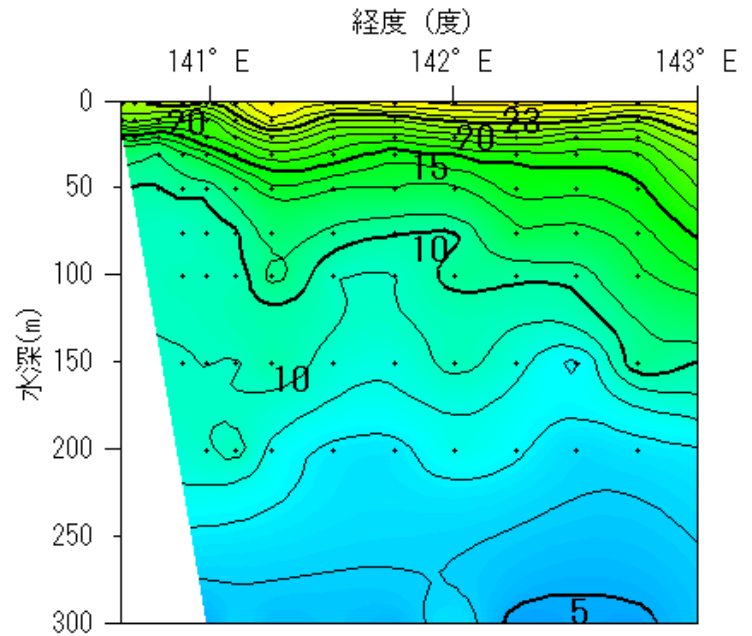
200m

平成22年7月の海洋観測結果（鉛直水温）

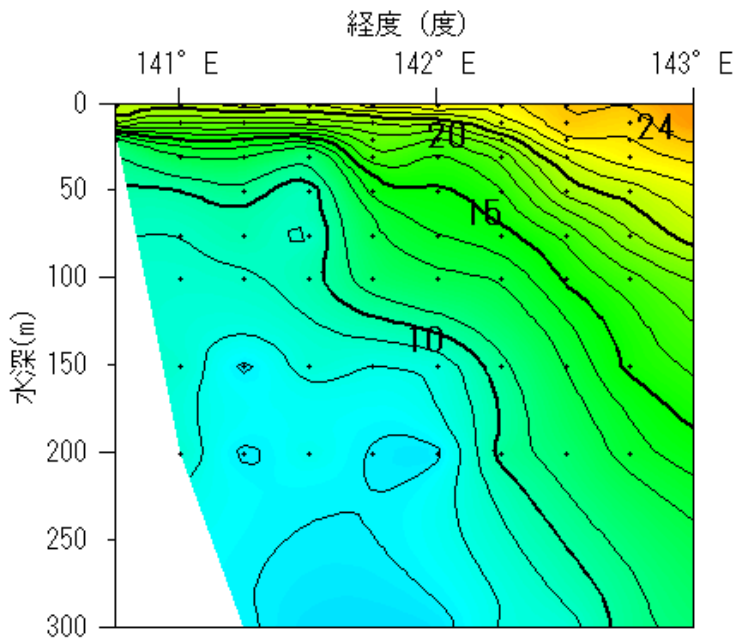
観測日：会瀬定線は7月6日、大洗定線は7月5日～7月7日、鹿島定線は7月5日～7月7日、
犬吠埼定線は7月5日。
調査船：いばらき丸
※図の黒点は観測地点です。



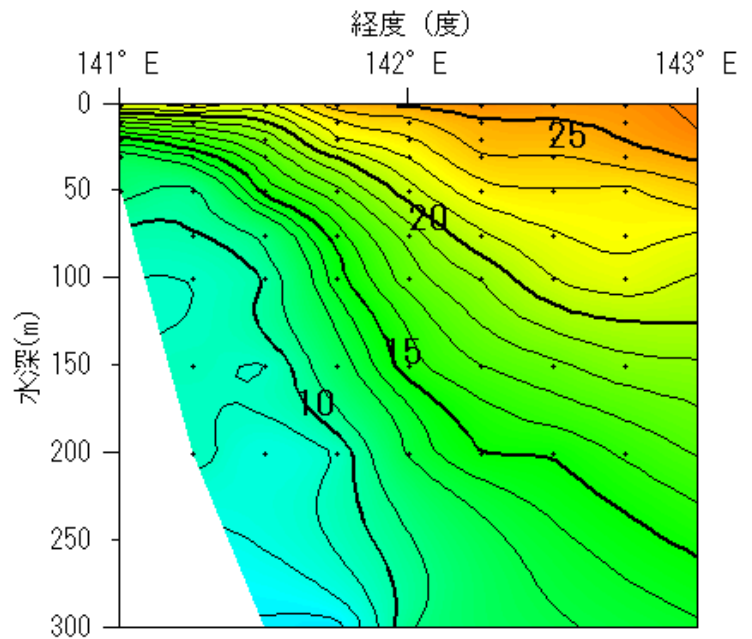
会瀬定線



大洗定線



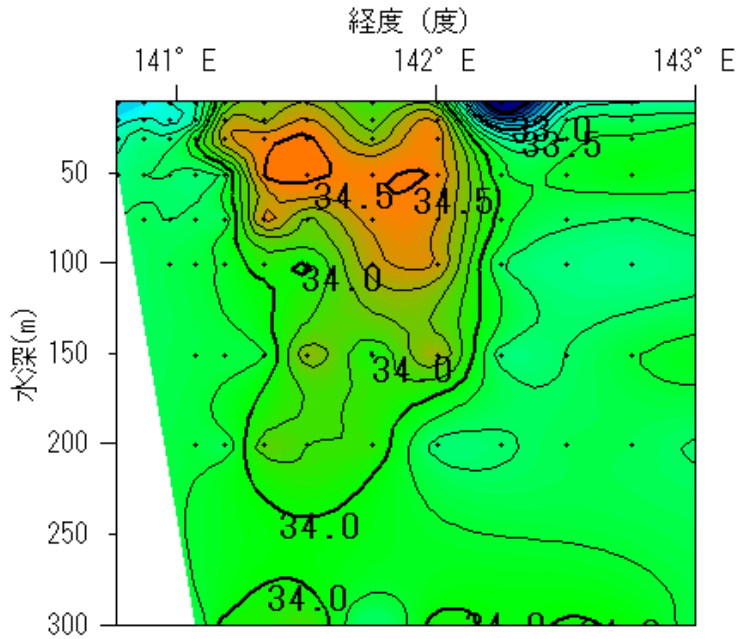
鹿島定線



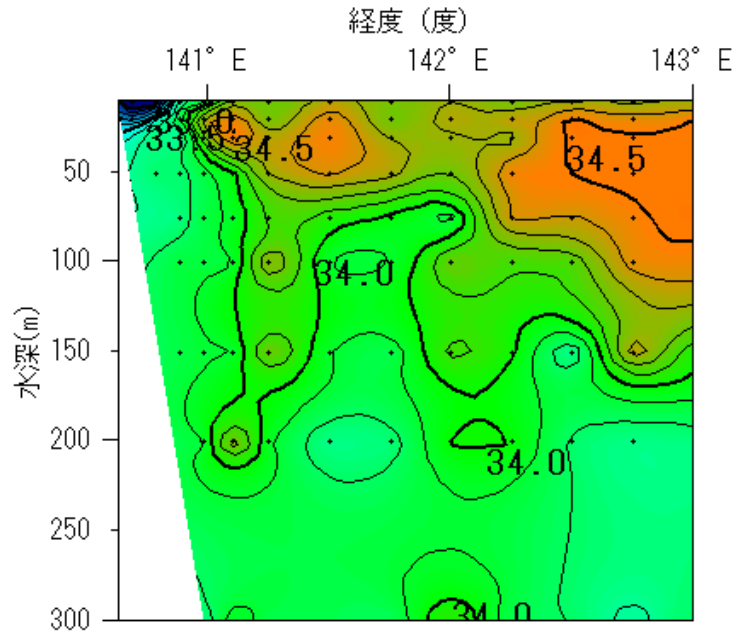
犬吠埼定線

平成22年7月の海洋観測結果（鉛直塩分）

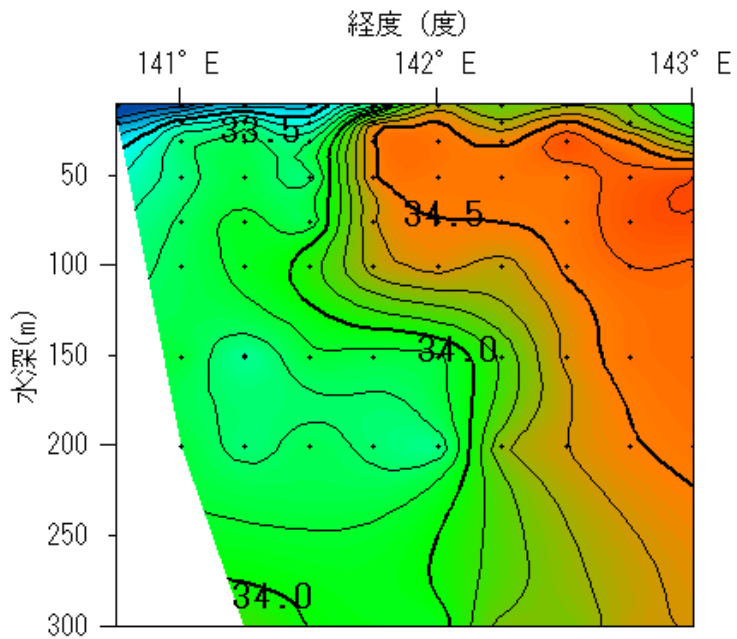
観測日：会瀬定線は7月6日、大洗定線は7月5日～7月7日、鹿島定線は7月5日～7月7日、
犬吠埼定線は7月5日。
調査船：いばらき丸
※図の黒点は観測地点です。



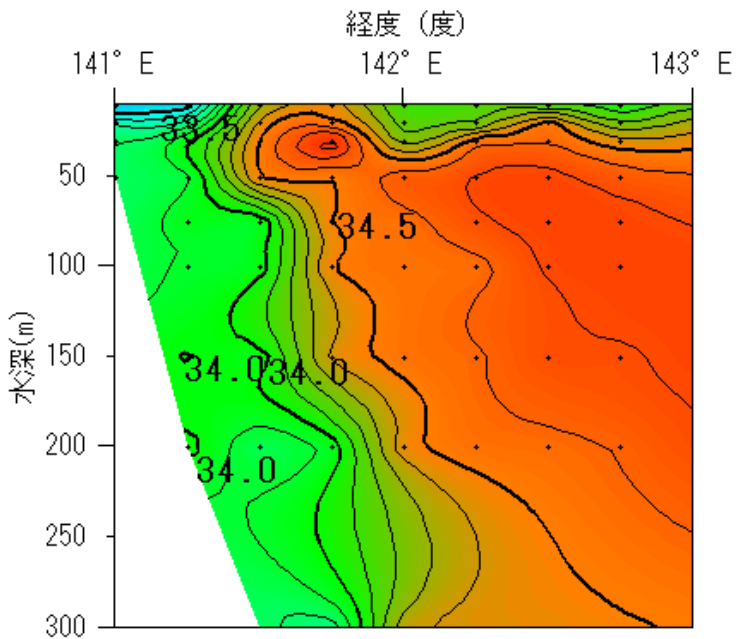
会瀬定線



大洗定線



鹿島定線



犬吠埼定線

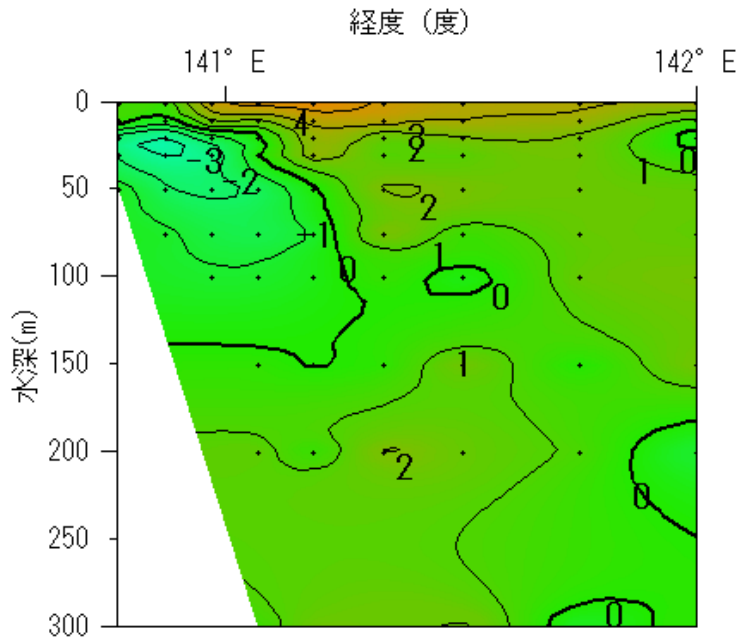
平成22年7月の海洋観測結果（鉛直水温平年偏差）

観測日：会瀬定線は7月6日、大洗定線は7月5日～7月7日、鹿島定線は7月5日～7月7日、
犬吠埼定線は7月5日。

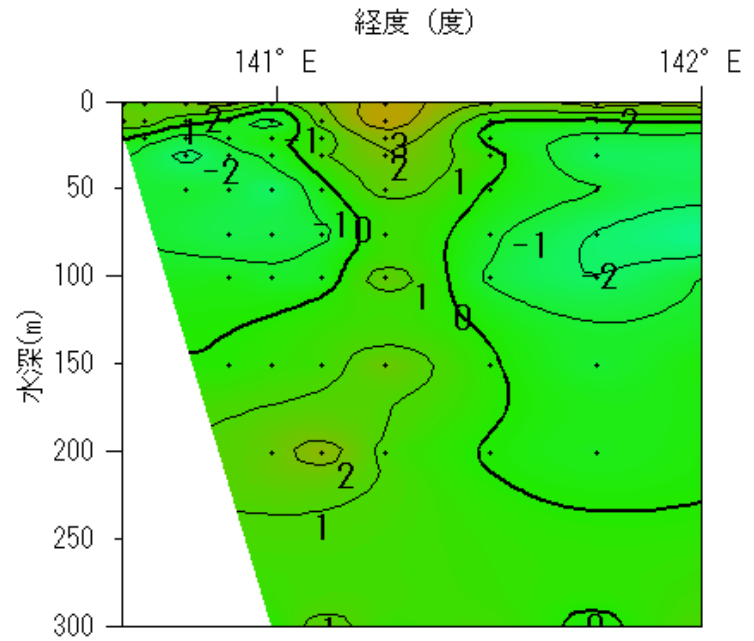
調査船：いばらき丸

※図の黒点は観測地点です。

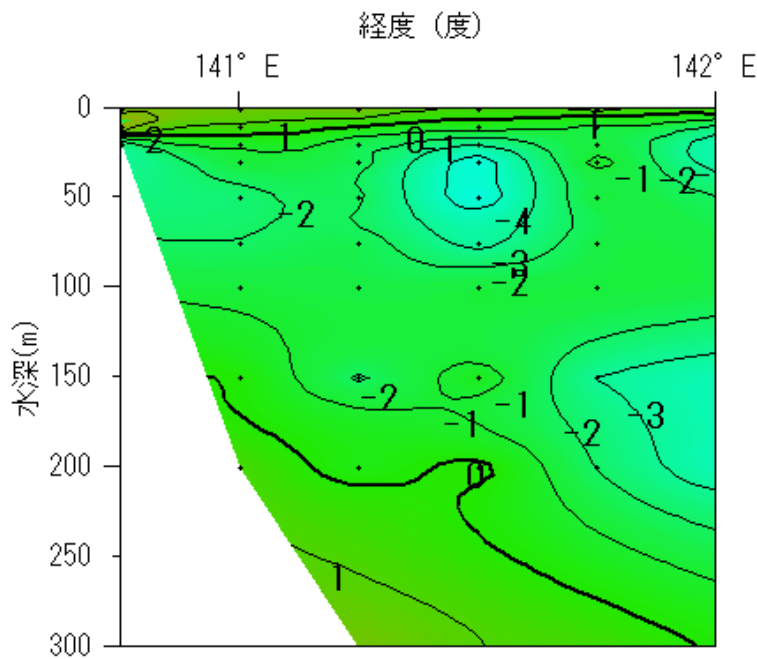
※水温平年偏差は過去35年間の海洋観測データから算出しています。



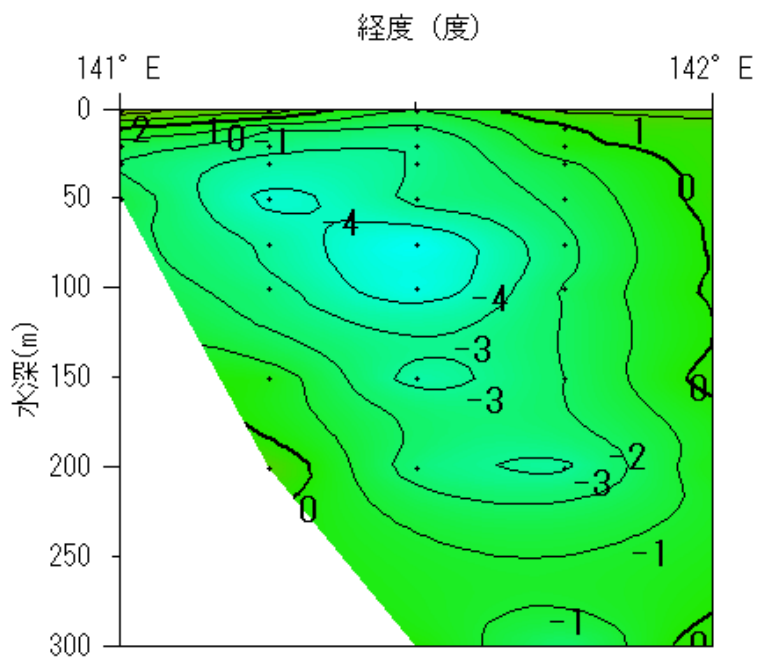
会瀬定線



大洗定線



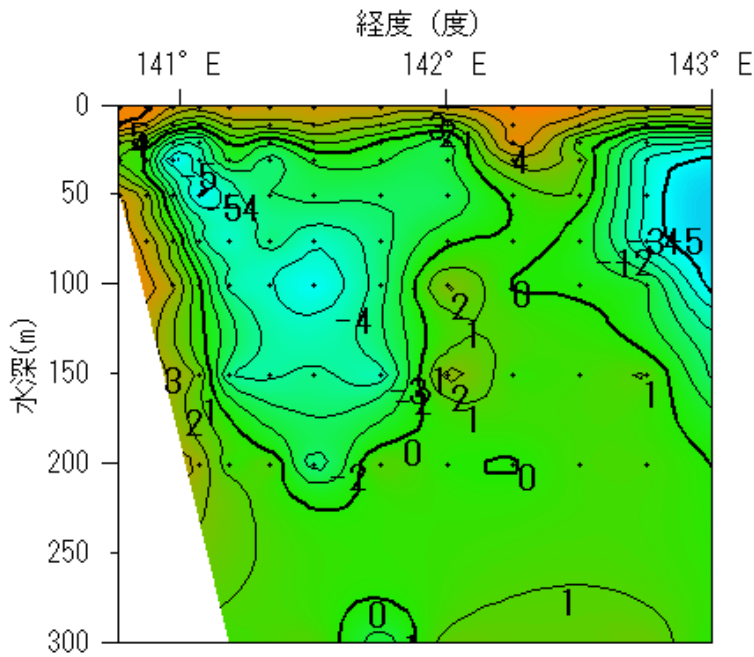
鹿島定線



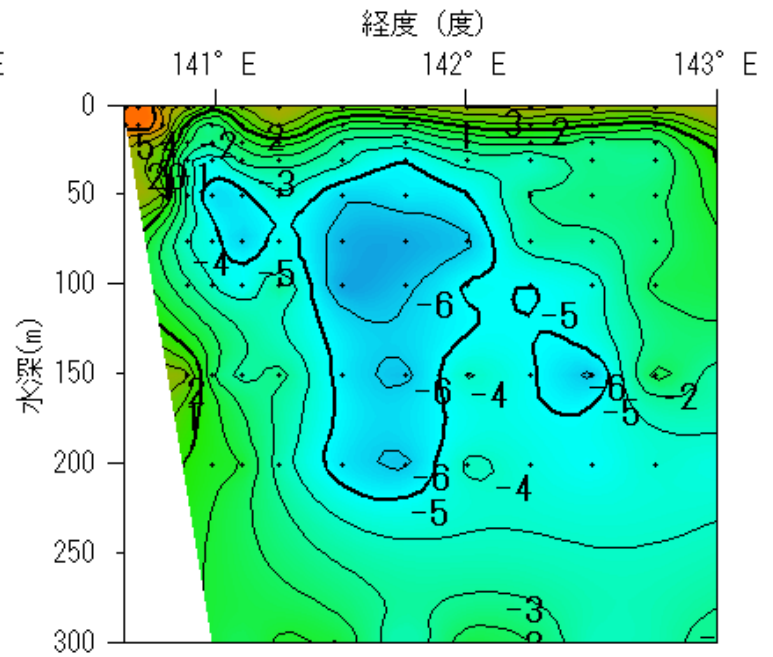
犬吠埼定線

平成22年7月の海洋観測結果（鉛直水温前月差）

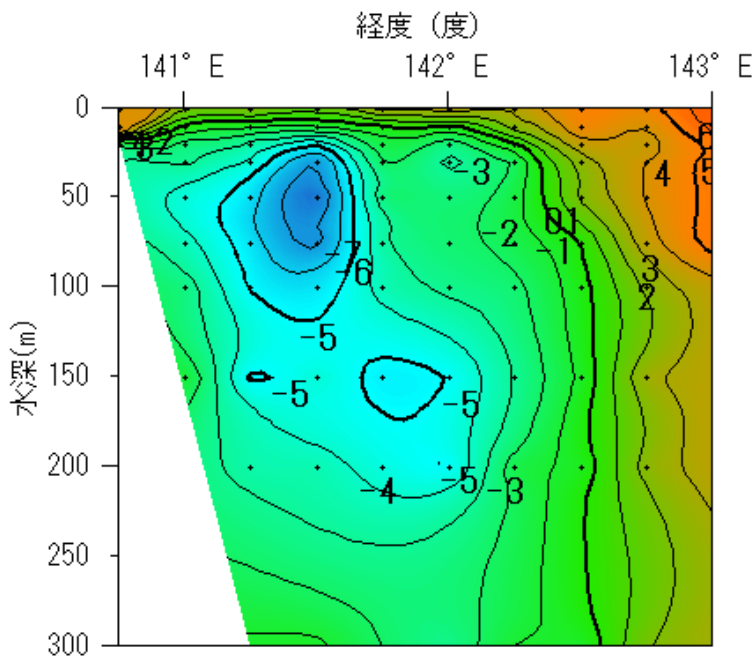
観測日：会瀬定線は7月6日、大洗定線は7月5日～7月7日、鹿島定線は7月5日～7月7日、
犬吠埼定線は7月5日。
調査船：いばらき丸
※図の黒点は観測地点です。



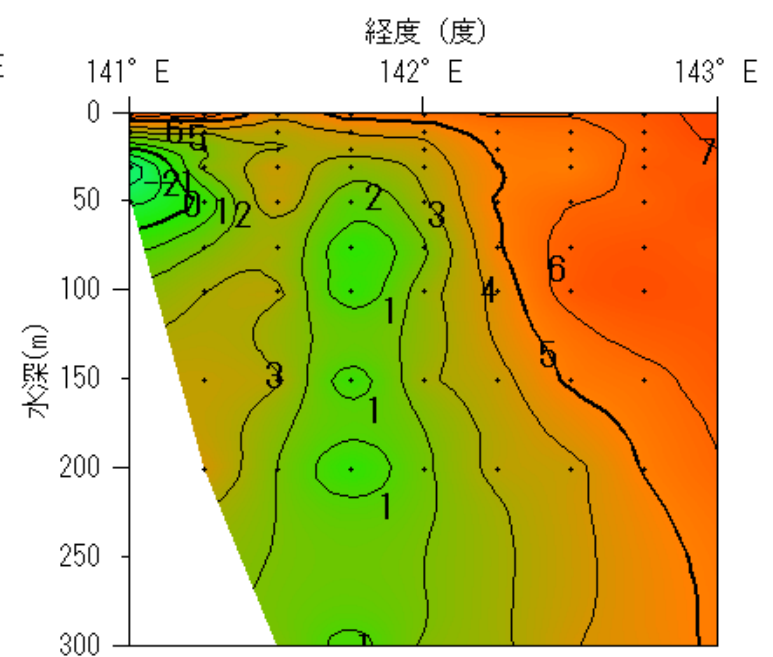
会瀬定線



大洗定線



鹿島定線



犬吠埼定線