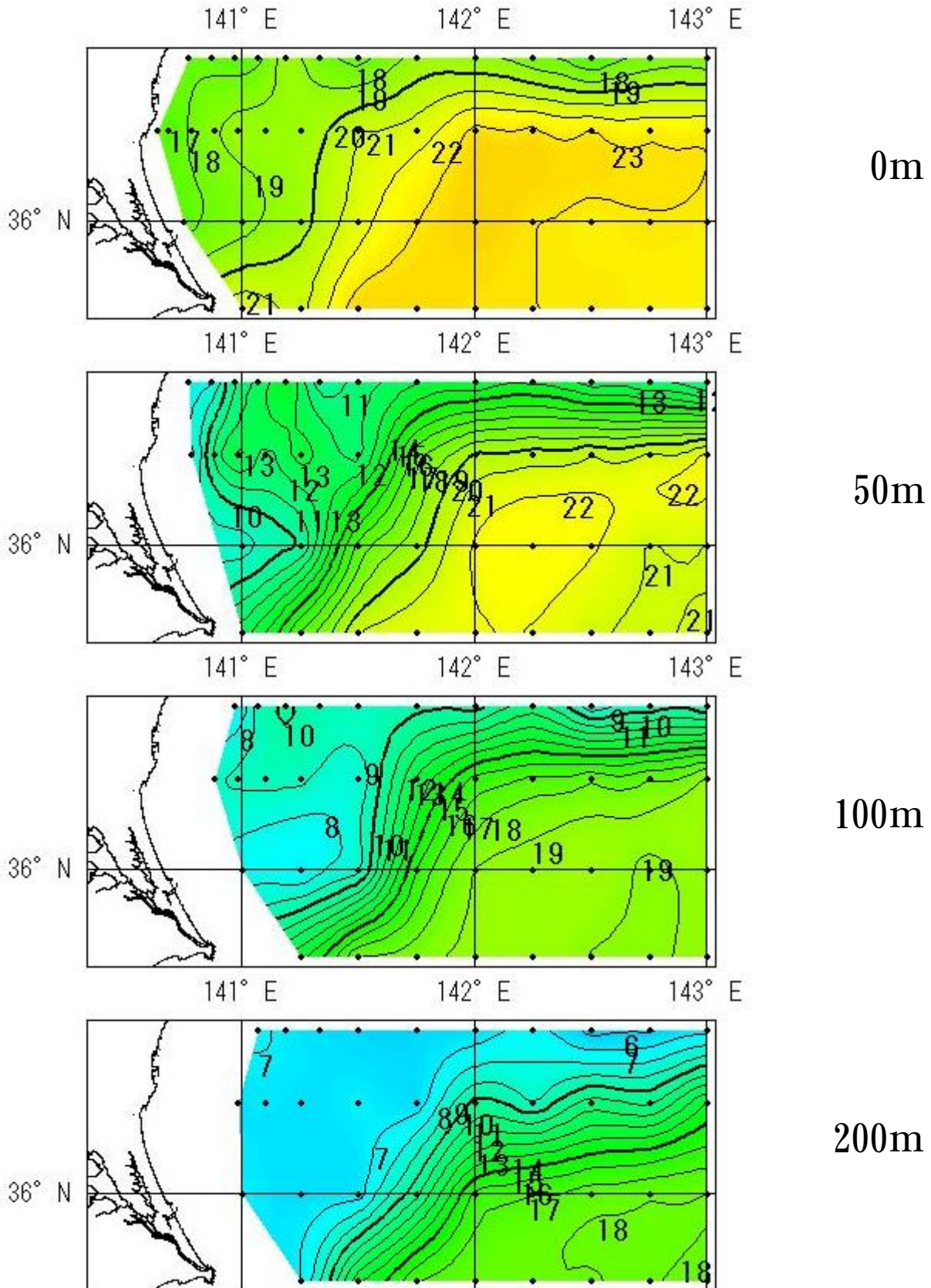


平成27年6月の海洋観測結果（水温）

観測日：会瀬定線は6月4日～5日，大洗定線は6月1日～2日，6月4日，
鹿島定線は6月1日～2日，犬吠埼定線は6月1日。

調査船：いばらき丸

※図の黒点は観測地点です。

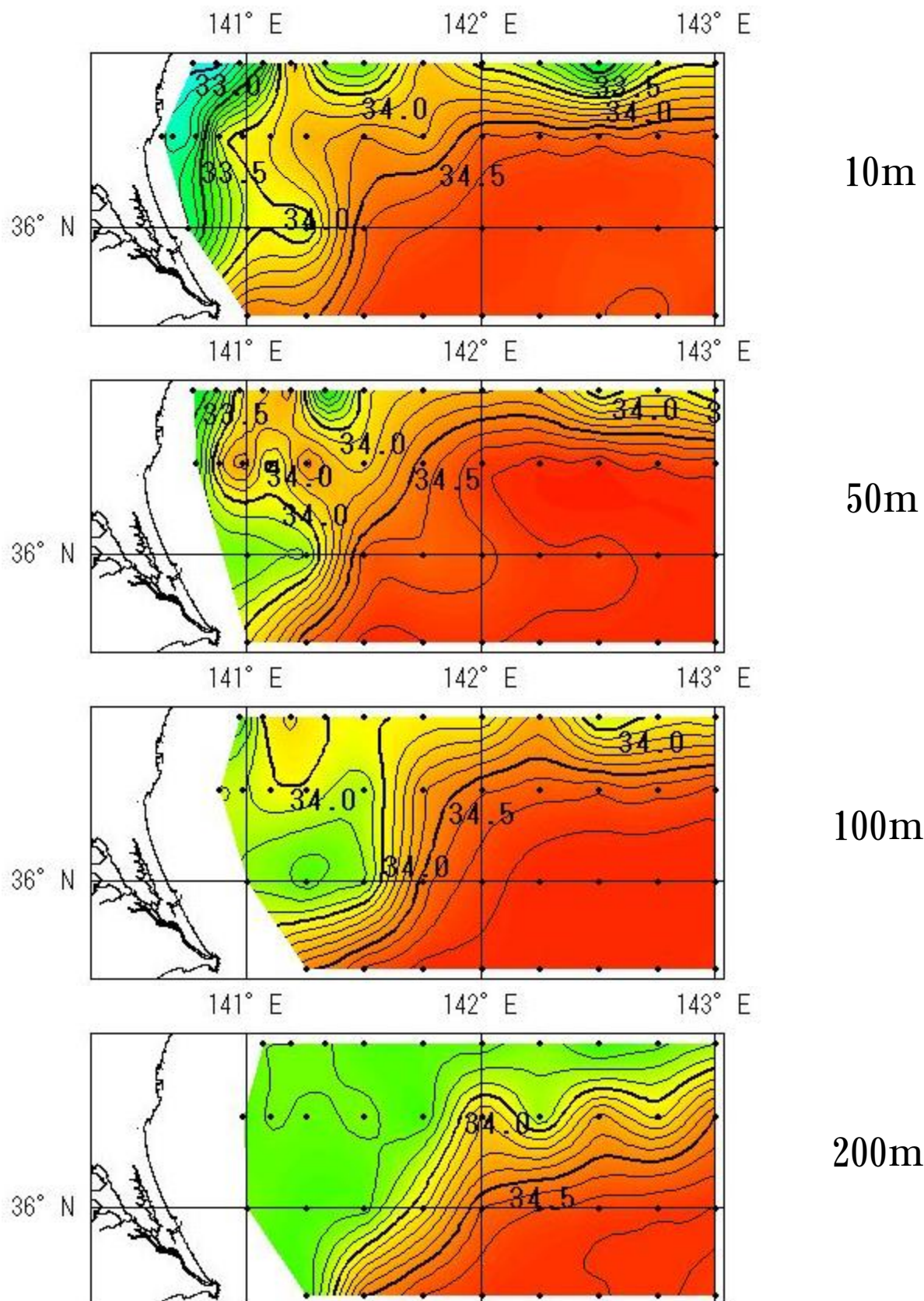


平成27年6月の海洋観測結果（塩分）

観測日：会瀬定線は6月4日～5日，大洗定線は6月1日～2日，6月4日，
鹿島定線は6月1日～2日，犬吠埼定線は6月1日。

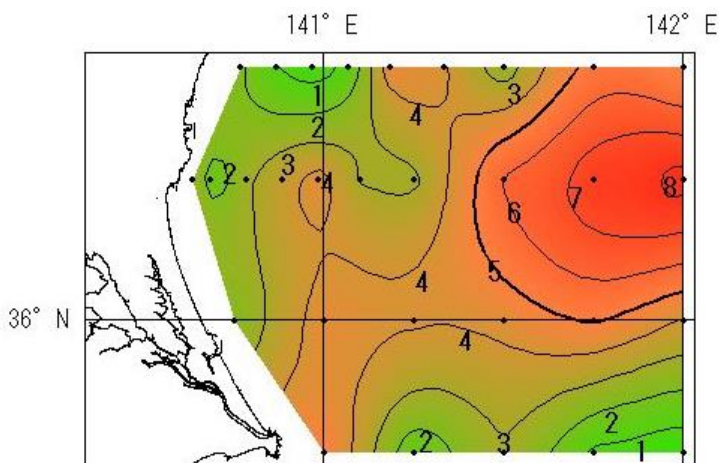
調査船：いばらき丸

※図の黒点は観測地点です。

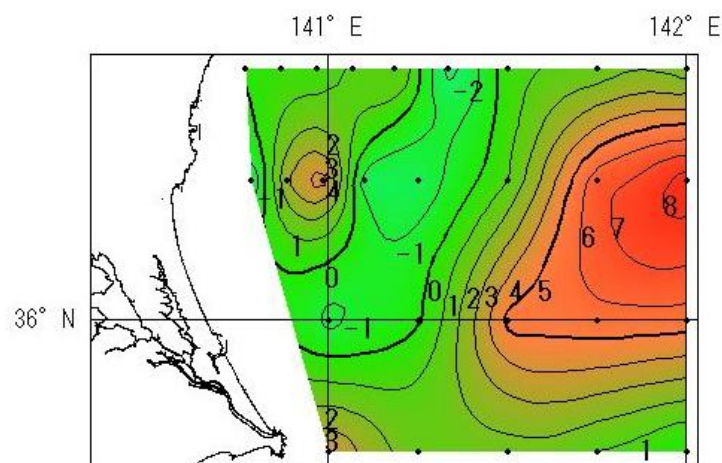


平成27年6月の海洋観測結果（水温前月差）

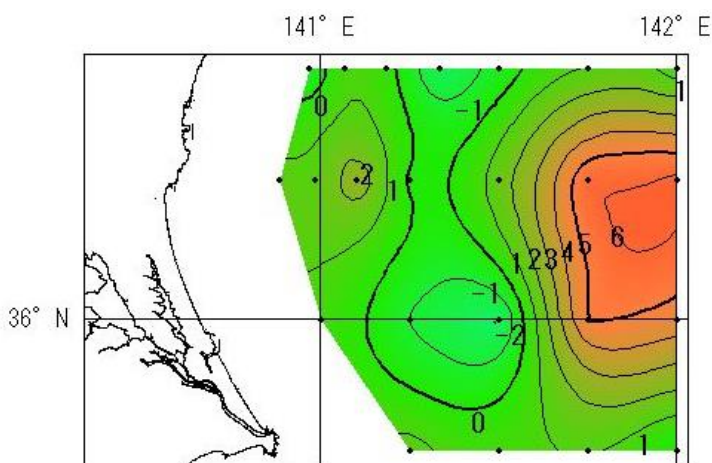
観測日：会瀬定線は6月4日～5日，大洗定線は6月1日～2日，6月4日，
鹿島定線は6月1日～2日，犬吠埼定線は6月1日。
調査船：いばらき丸
※図の黒点は観測地点です。



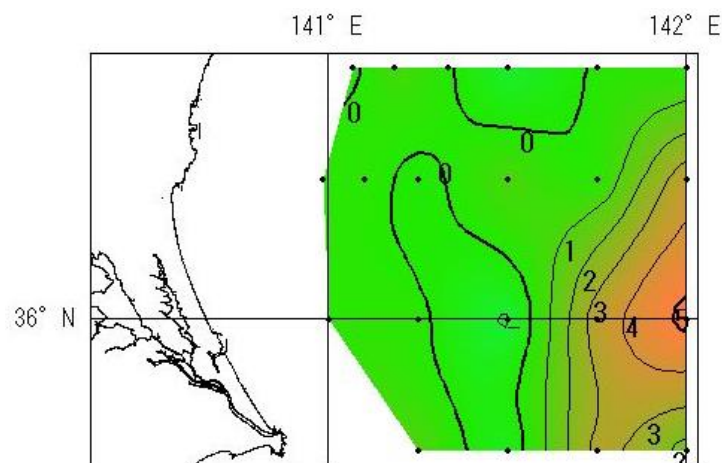
0m



50m



100m



200m

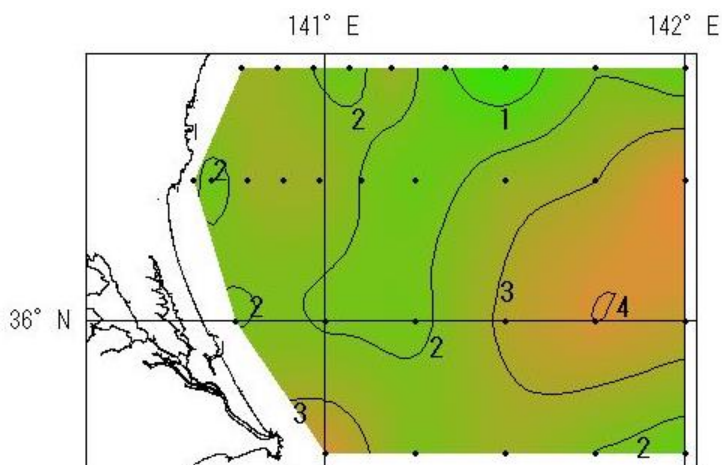
平成27年6月の海洋観測結果（水温平年偏差）

観測日：会瀬定線は6月4日～5日，大洗定線は6月1日～2日，6月4日，
鹿島定線は6月1日～2日，犬吠埼定線は6月1日。

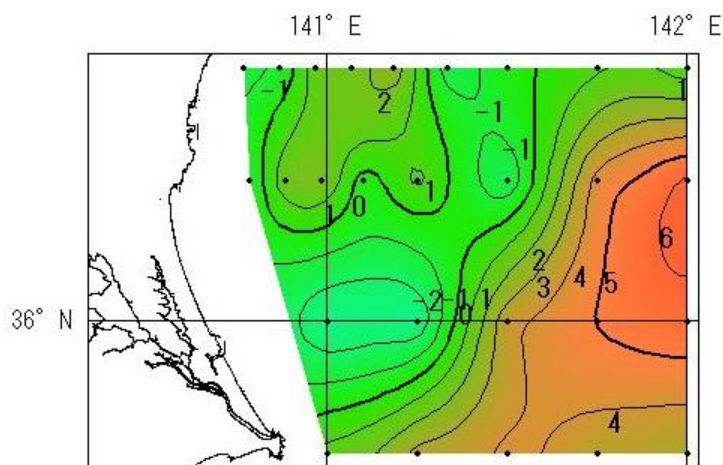
調査船：いばらき丸

※図の黒点は観測地点です。

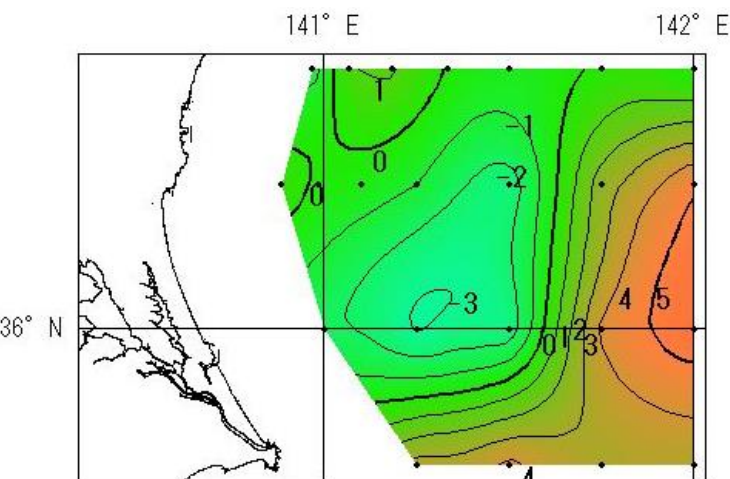
※水温平年偏差は過去30年間（1981年～2010年）の海洋観測データから算出しています。



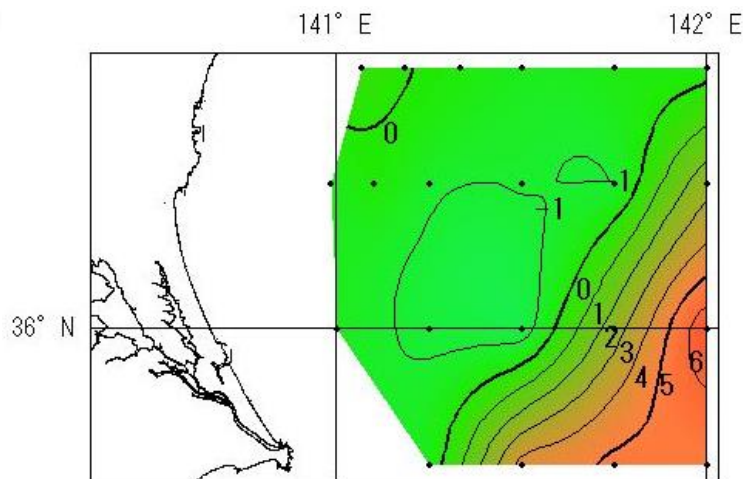
0m



50m



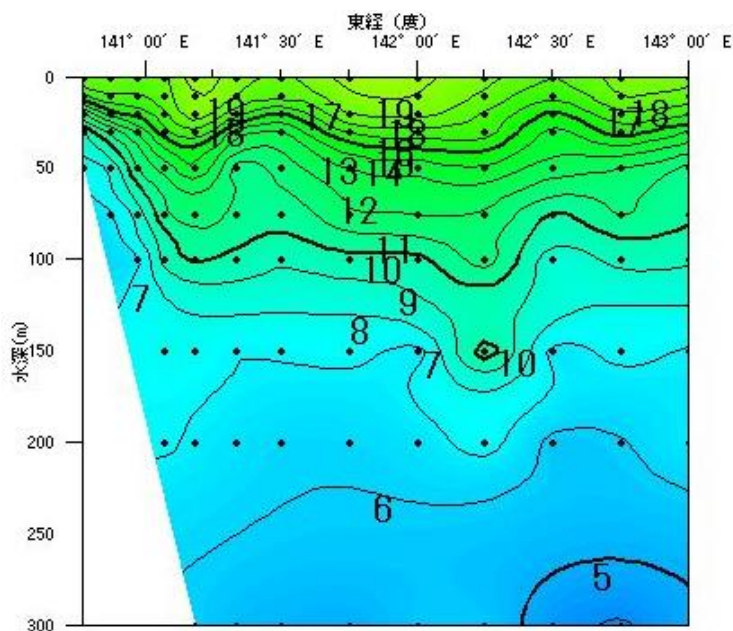
100m



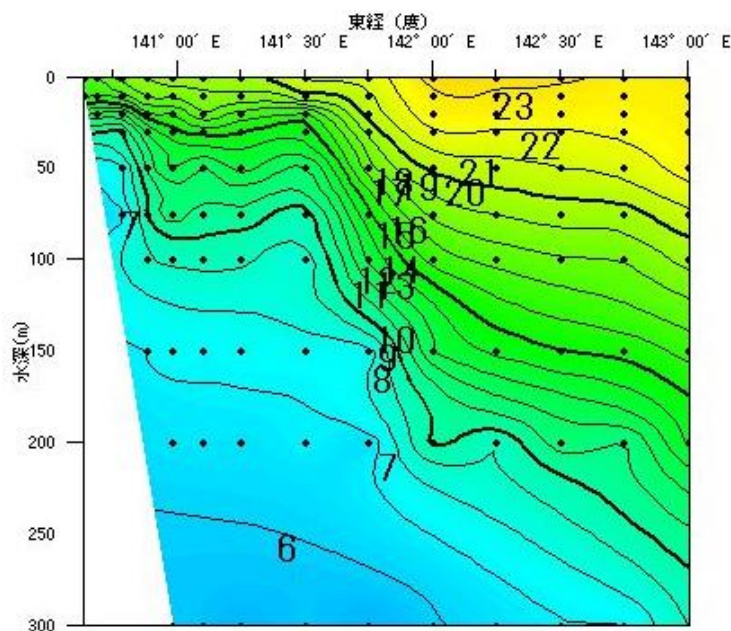
200m

平成27年6月の海洋観測結果（鉛直水温）

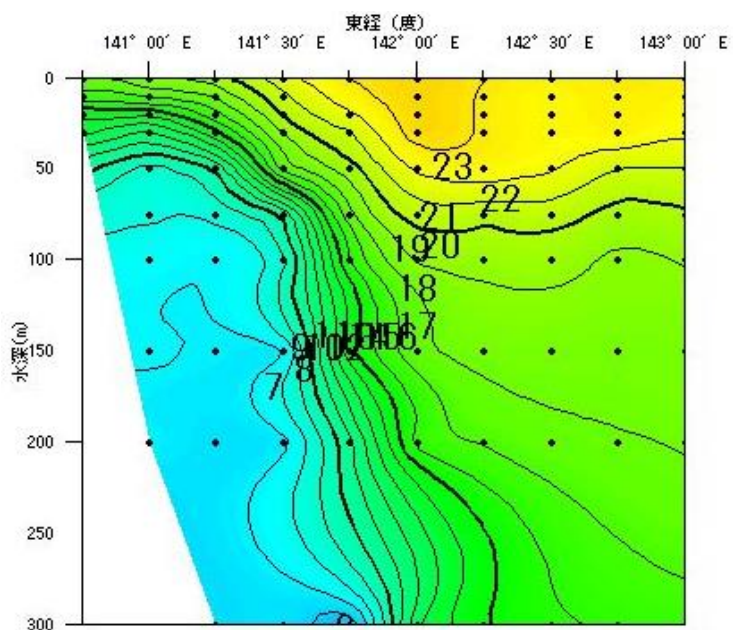
観測日：会瀬定線は6月4日～5日，大洗定線は6月1日～2日，6月4日，
鹿島定線は6月1日～2日，犬吠埼定線は6月1日。
調査船：いばらき丸
※図の黒点は観測地点です。



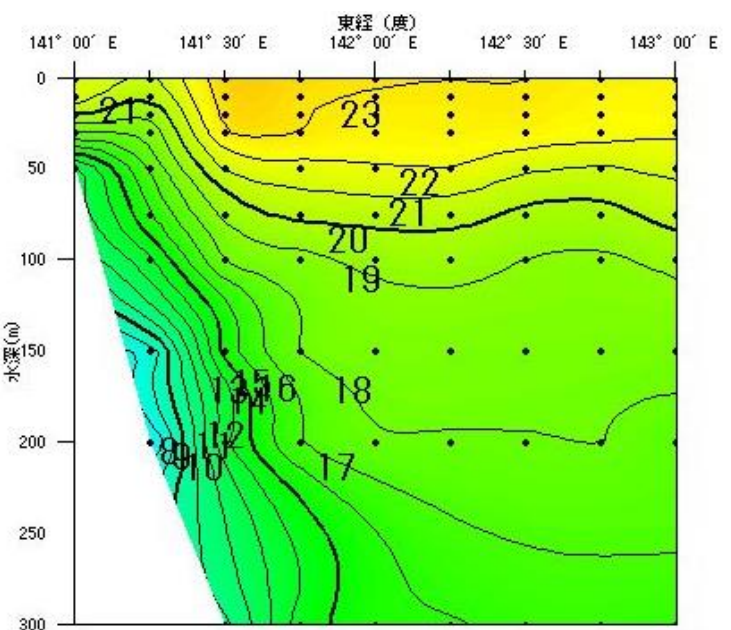
会瀬定線



大洗定線



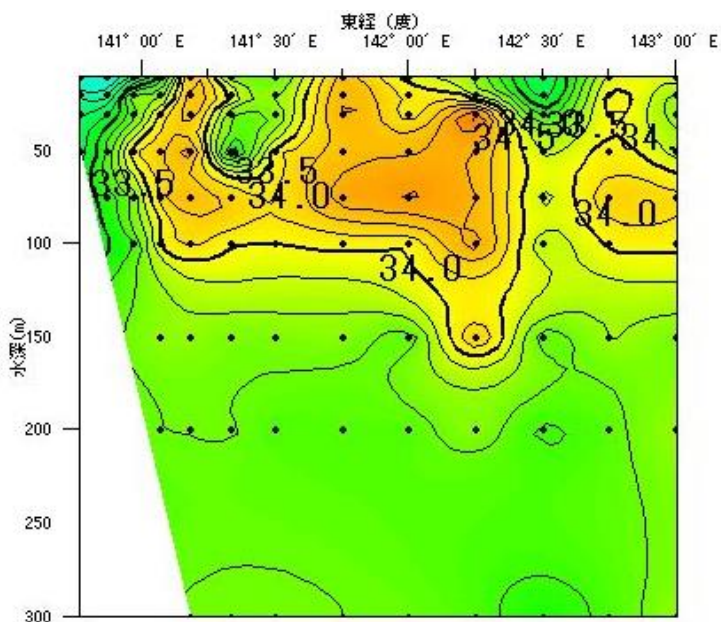
鹿島定線



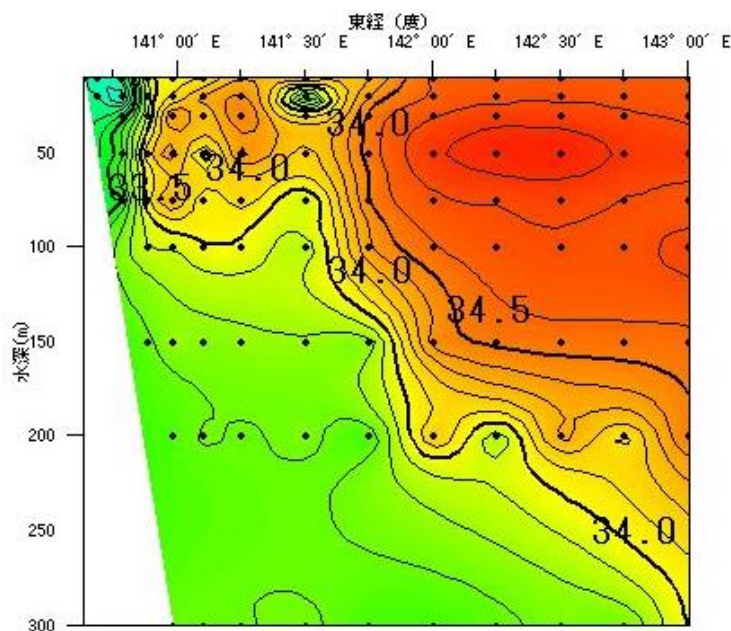
犬吠埼定線

平成27年6月の海洋観測結果（鉛直塩分）

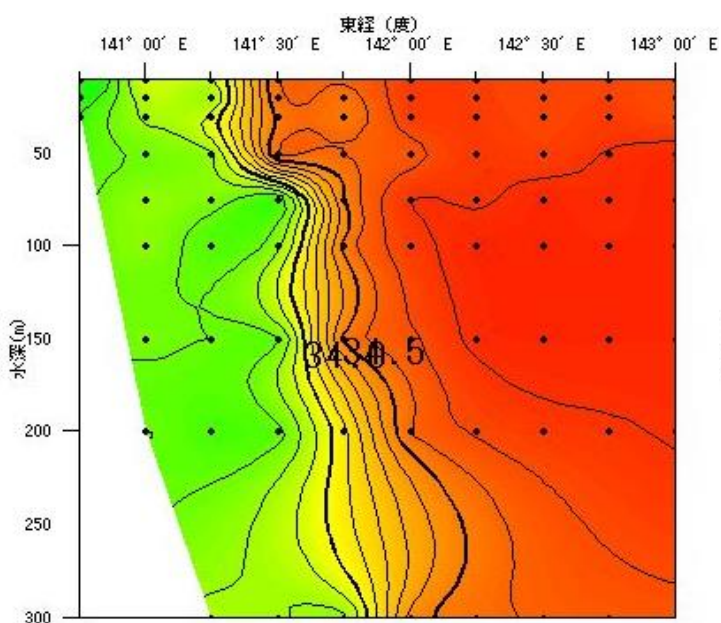
観測日：会瀬定線は6月4日～5日，大洗定線は6月1日～2日，6月4日，
鹿島定線は6月1日～2日，犬吠埼定線は6月1日。
調査船：いばらき丸
※図の黒点は観測地点です。



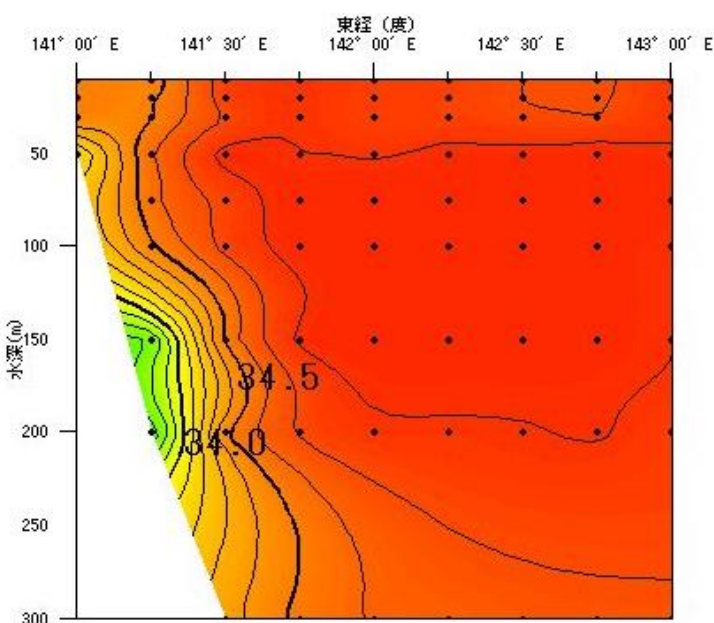
会瀬定線



大洗定線



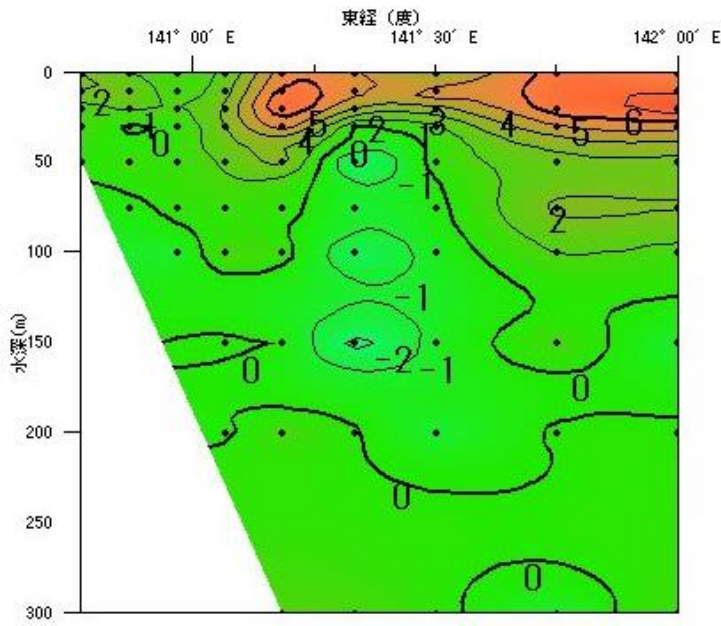
鹿島定線



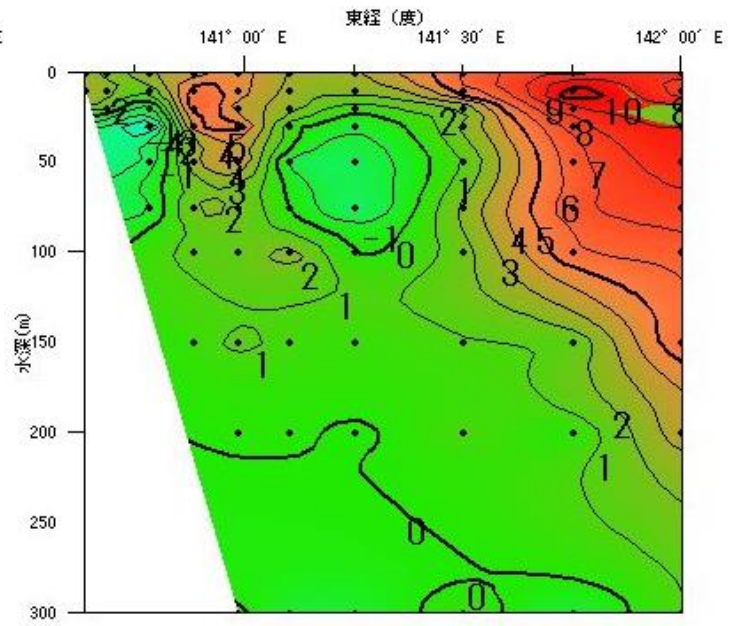
犬吠埼定線

平成27年6月の海洋観測結果（鉛直水温前月差）

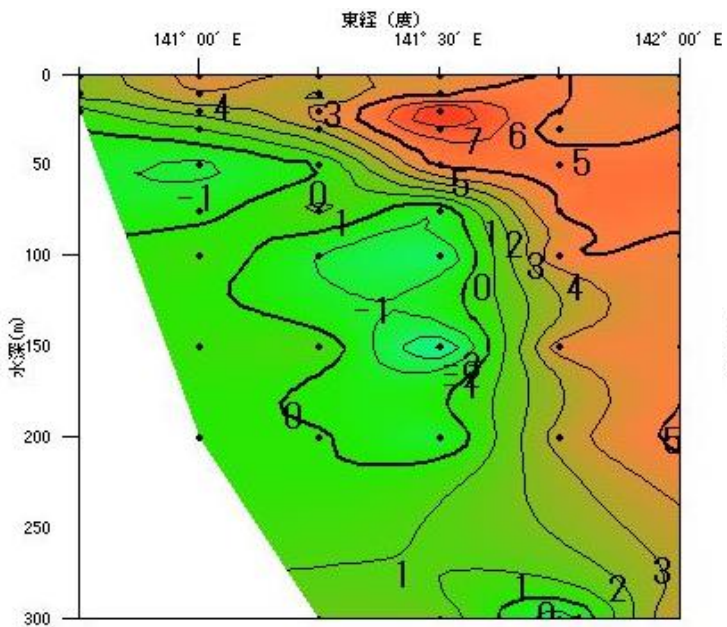
観測日：会瀬定線は6月4日～5日，大洗定線は6月1日～2日，6月4日，
鹿島定線は6月1日～2日，犬吠埼定線は6月1日。
調査船：いばらき丸
※図の黒点は観測地点です。



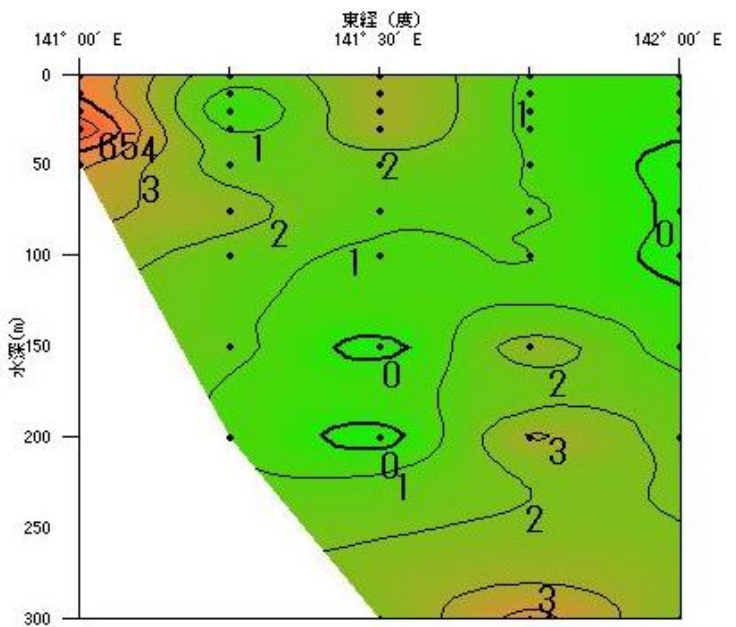
会瀬定線



大洗定線



鹿島定線



犬吠埼定線

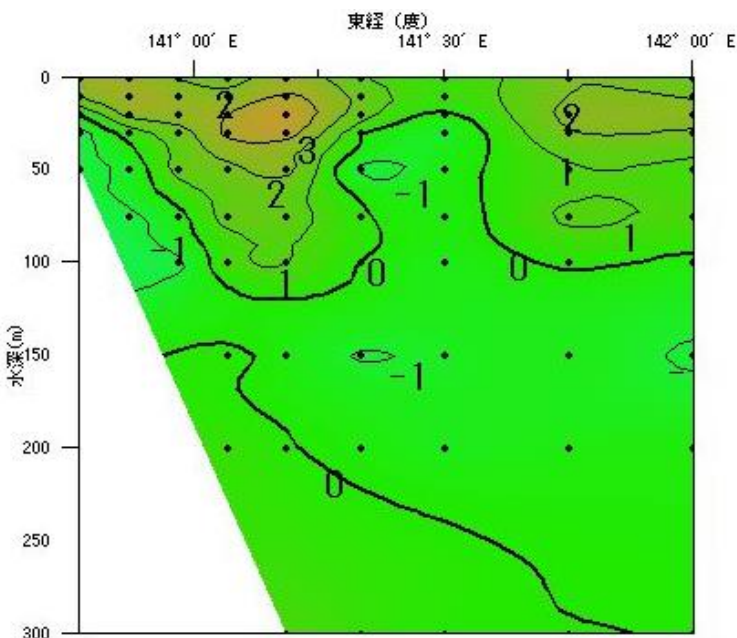
平成27年6月の海洋観測結果（鉛直水温平年偏差）

観測日：会瀬定線は6月4日～5日，大洗定線は6月1日～2日，6月4日，
鹿島定線は6月1日～2日，犬吠埼定線は6月1日。

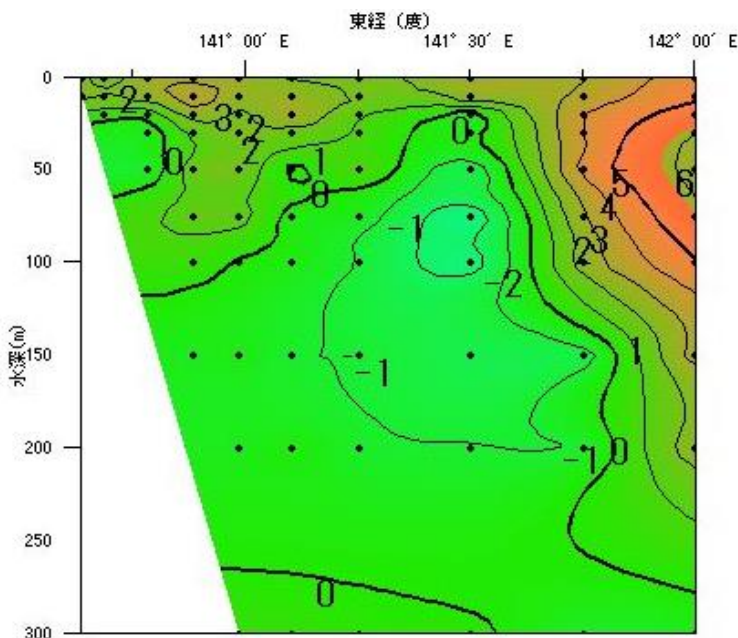
調査船：いばらき丸

※図の黒点は観測地点です。

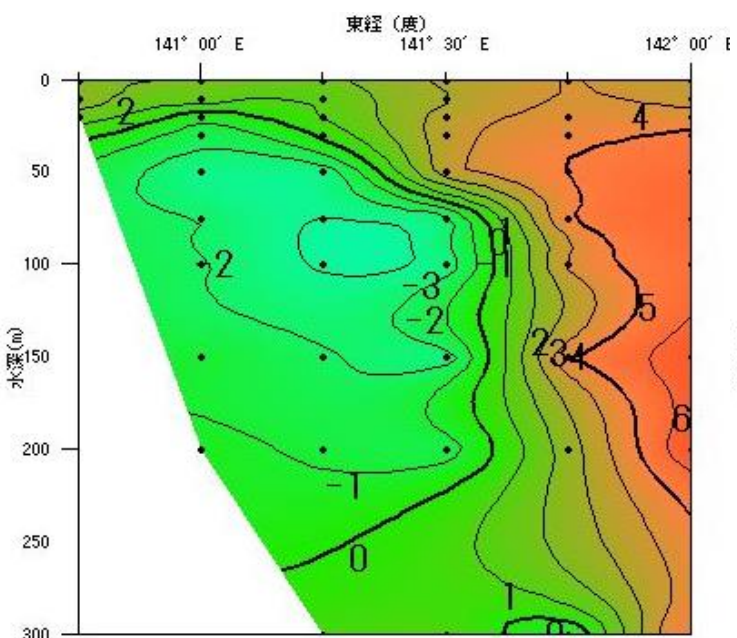
※水温平年偏差は過去30年間（1981年～2010年）の海洋観測データから算出しています。



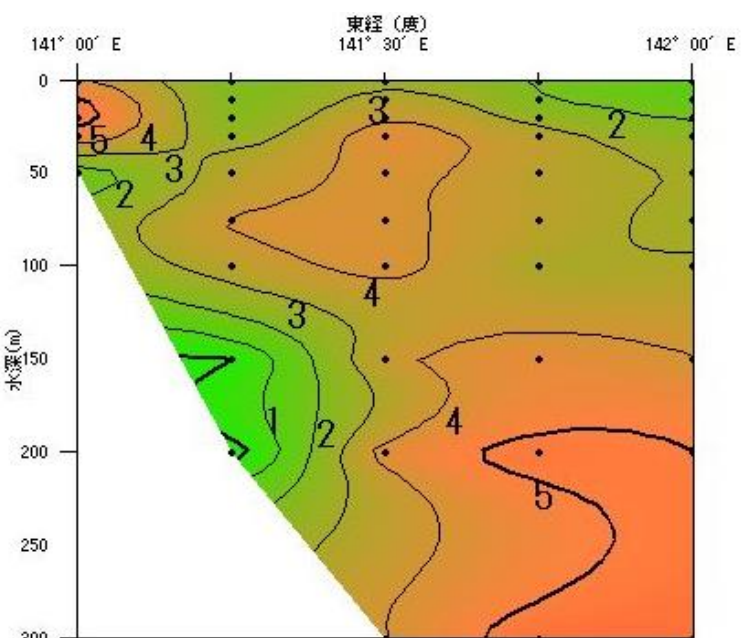
会瀬定線



大洗定線



鹿島定線



犬吠埼定線

2015年6月観測 3層の流向流速(補正なし)

