

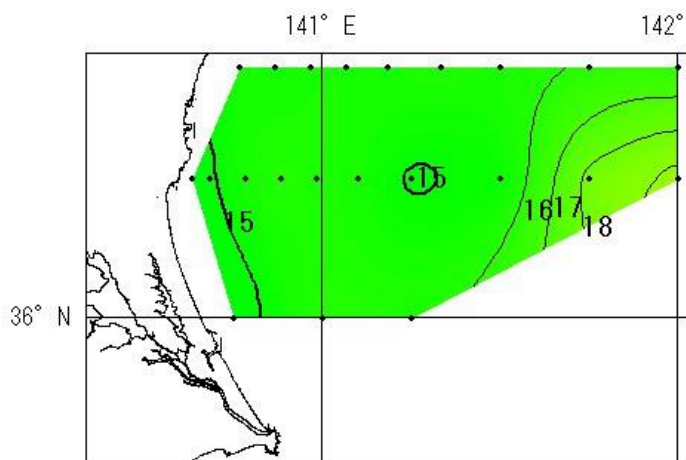
平成31年3月の海洋観測結果（水温）

観測日：会瀬定線は3/6，大洗定線は3/5～6，鹿島定線は3/14。

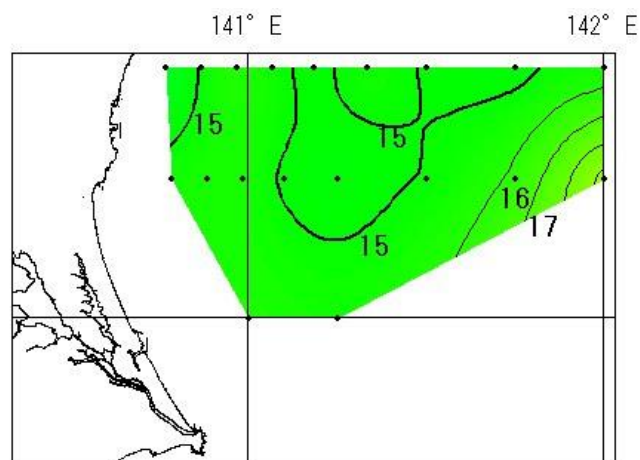
調査船：いばらき丸

※図の黒点は観測点です。

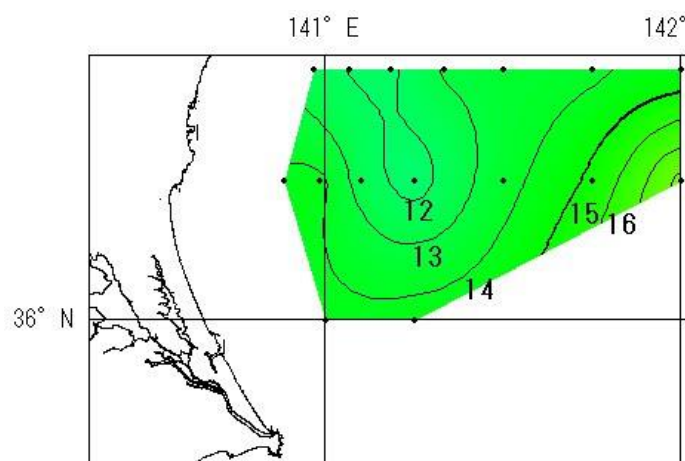
※荒天のため鹿島定線の一部と犬吠埼定線が欠測となりました。



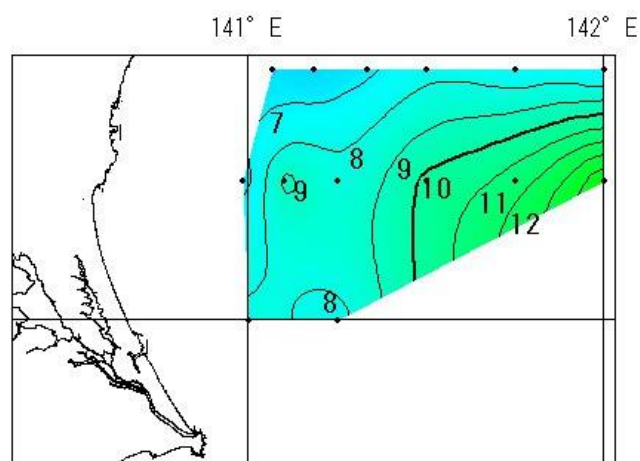
0m



50m



100m



200m

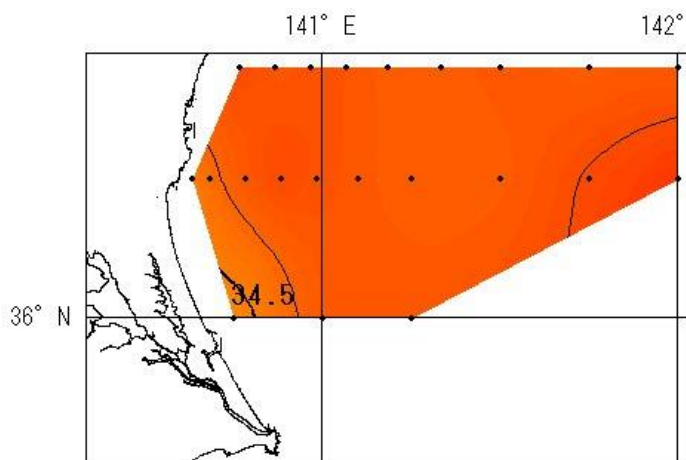
平成31年3月の海洋観測結果（塩分）

観測日：会瀬定線は3/6，大洗定線は3/5～6，鹿島定線は3/14。

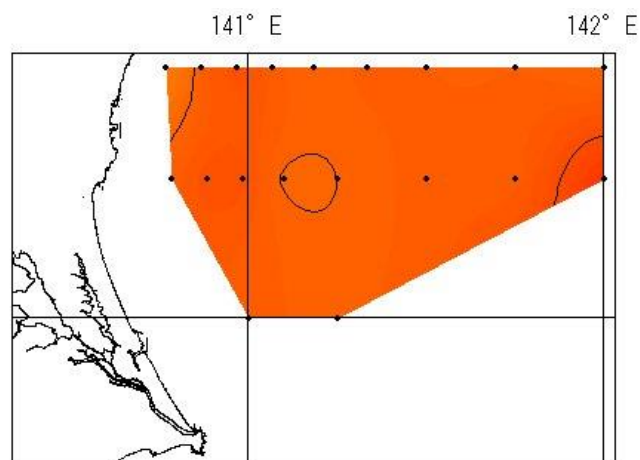
調査船：いばらき丸

※図の黒点は観測点です。

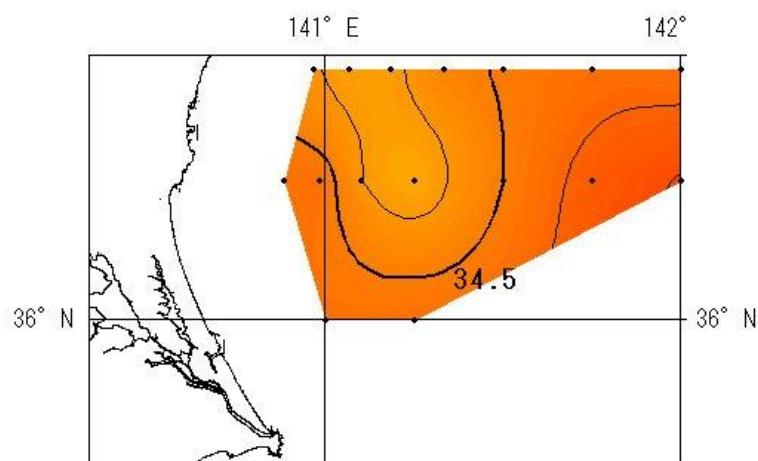
※荒天のため鹿島定線の一部と犬吠埼定線が欠測となりました。



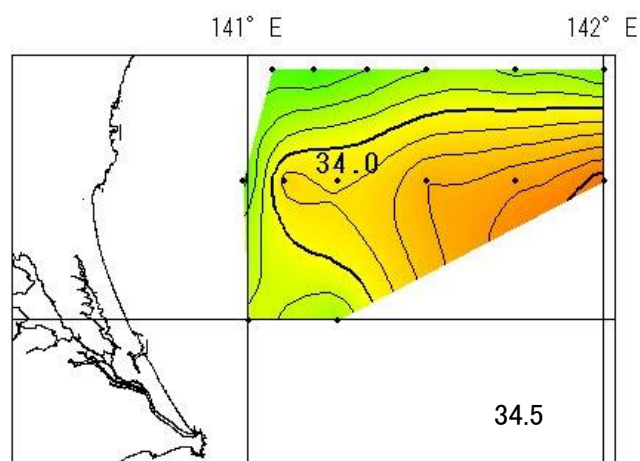
10m



50m



100m



200m

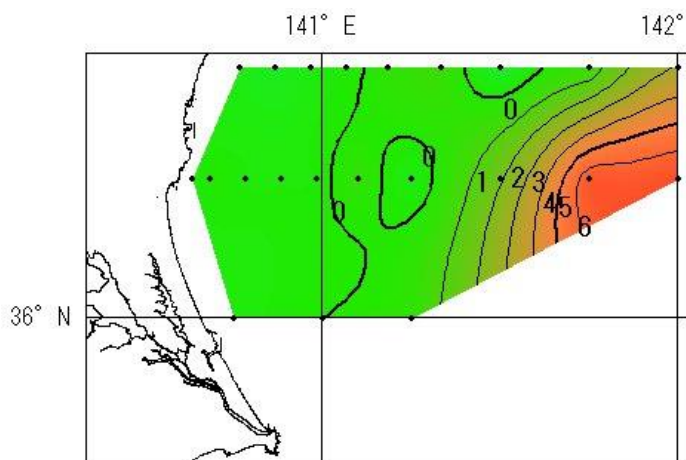
平成31年3月の海洋観測結果（水温前月差）

観測日：会瀬定線は3/6，大洗定線は3/5～6，鹿島定線は3/14。

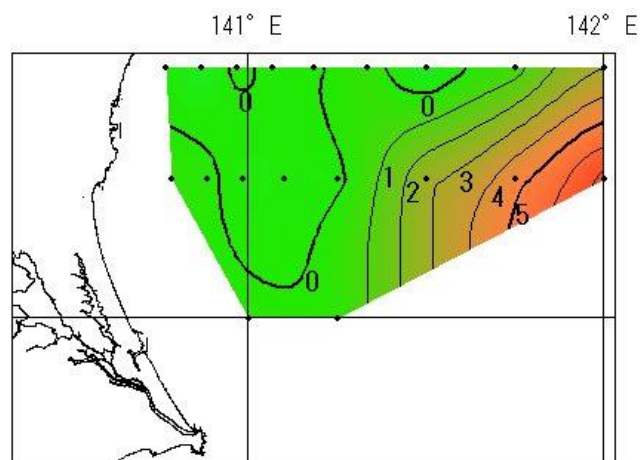
調査船：いばらき丸

※図の黒点は観測点です。

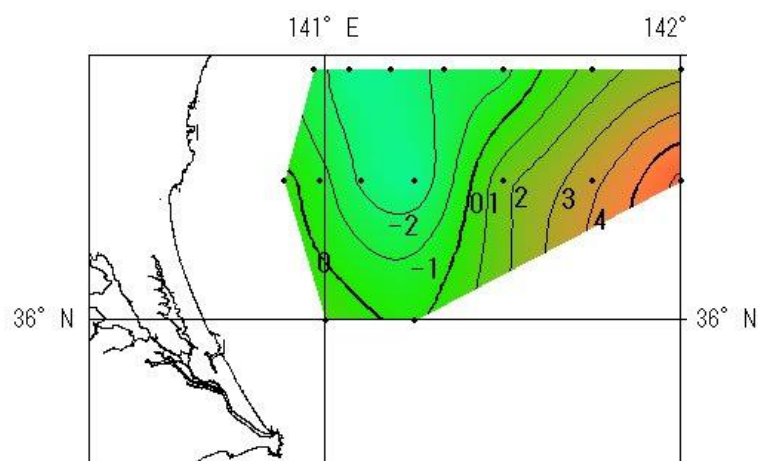
※荒天のため鹿島定線の一部と犬吠埼定線が欠測となりました。



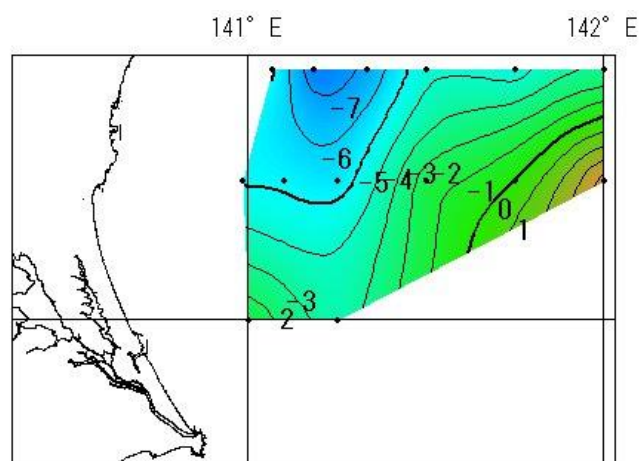
0m



50m



100m



200m

平成31年3月の海洋観測結果（水温平年偏差）

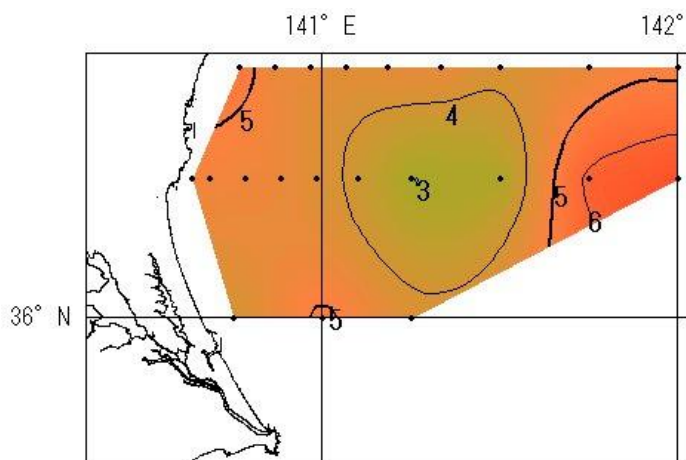
観測日：会瀬定線は3/6，大洗定線は3/5～6，鹿島定線は3/14。

調査船：いばらき丸

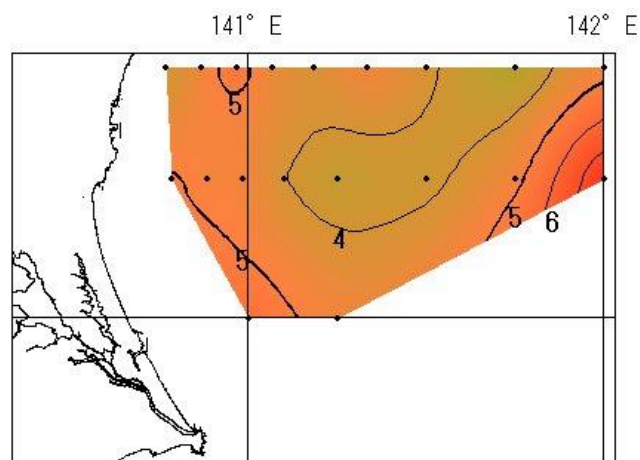
※図の黒点は観測点です。

※荒天のため鹿島定線の一部と犬吠埼定線が欠測となりました。

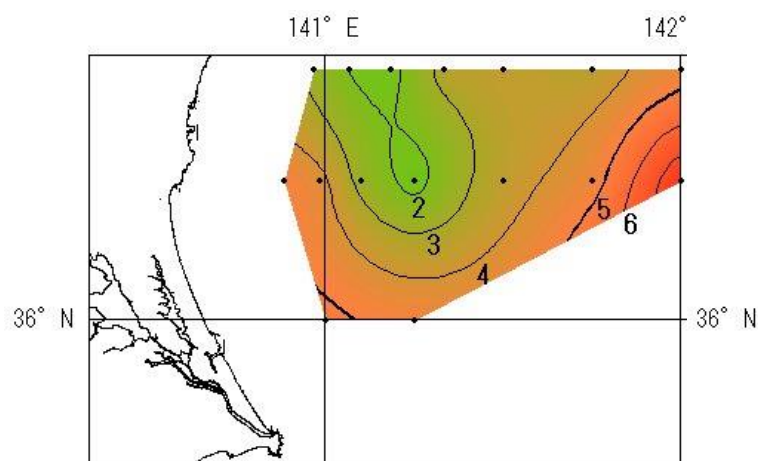
※水温平年偏差は過去30年間（1981年～2010年）の海洋観測データから算出しています。



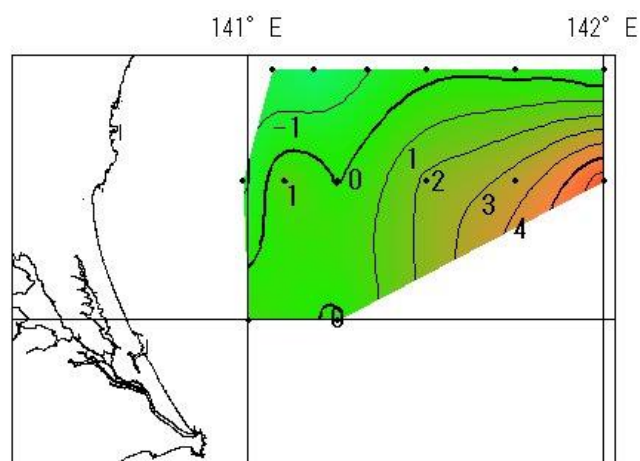
0m



50m



100m



200m

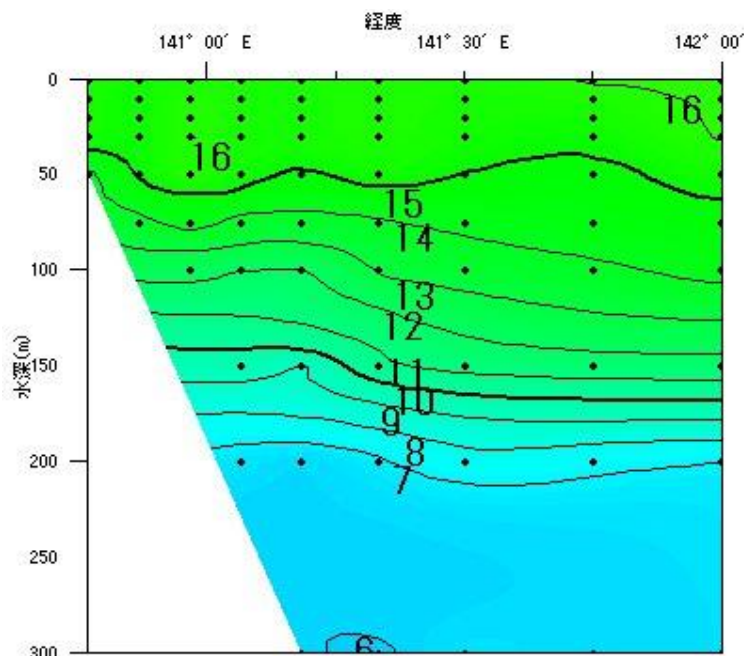
平成31年3月の海洋観測結果（鉛直水温）

観測日：会瀬定線は3/6，大洗定線は3/5～6，鹿島定線は3/14。

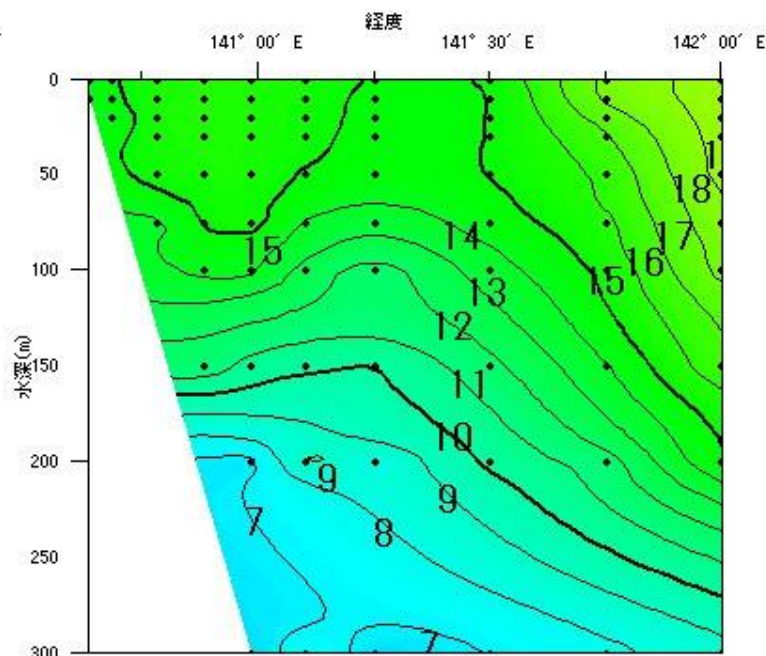
調査船：いばらき丸

※図の黒点は観測点です。

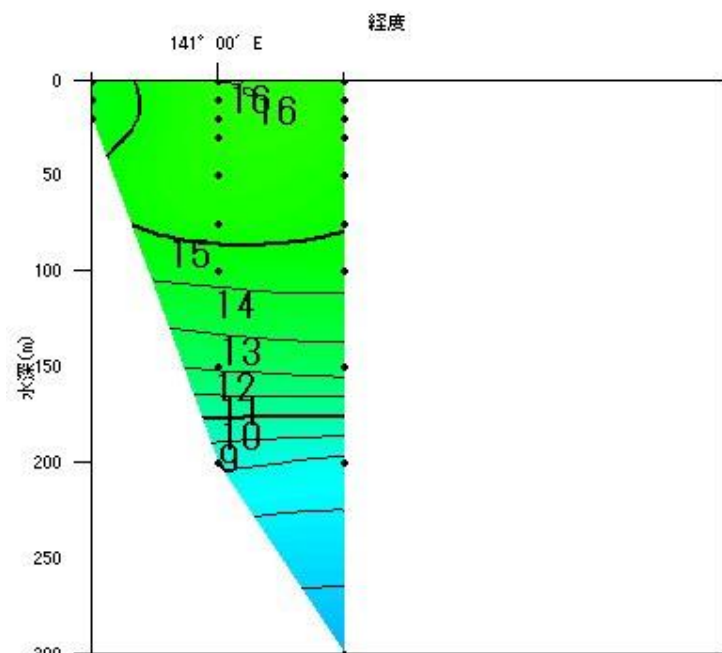
※荒天のため鹿島定線の一部と犬吠埼定線が欠測となりました。



会瀬定線



大洗定線



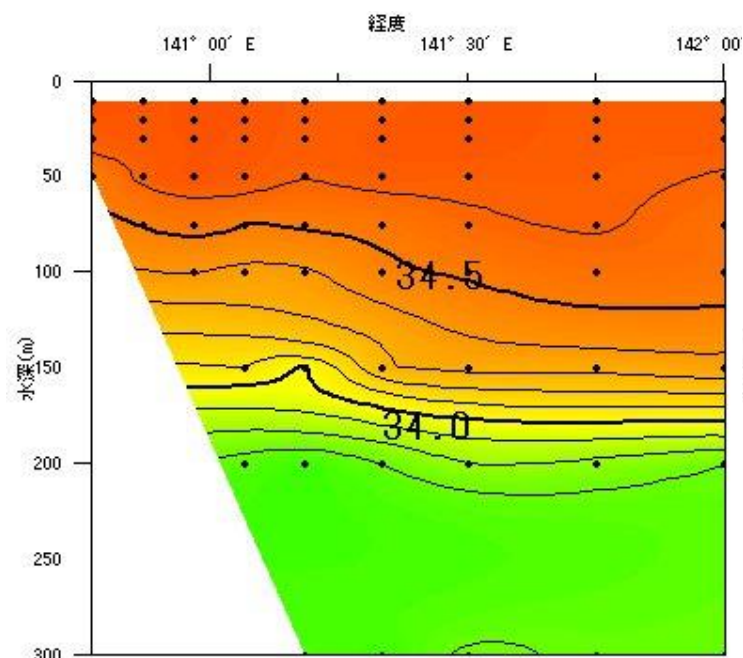
鹿島定線

欠測

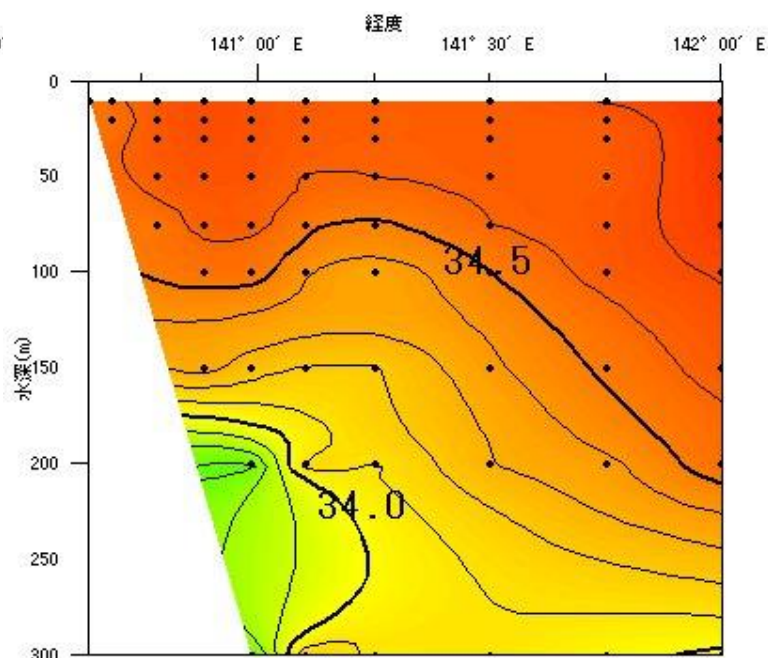
犬吠埼定線

平成31年3月の海洋観測結果（鉛直塩分）

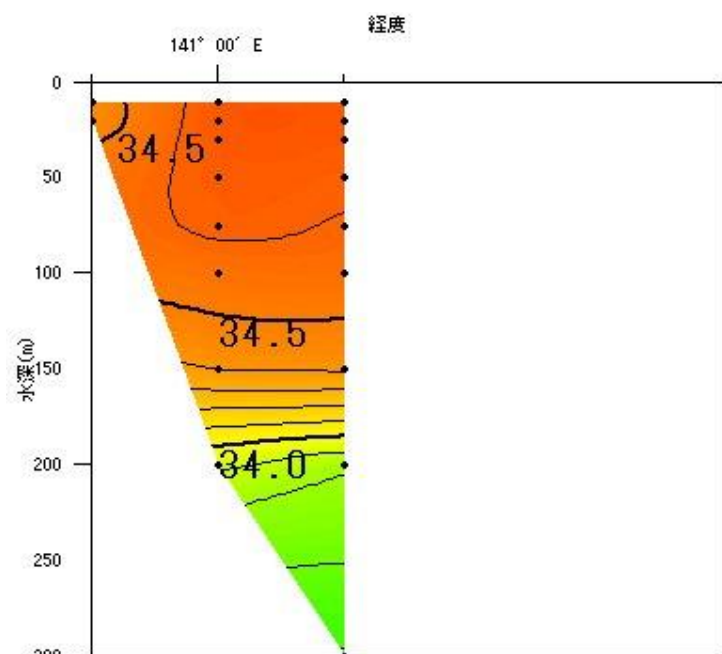
観測日：会瀬定線は3/6，大洗定線は3/5～6，鹿島定線は3/14。
調査船：いばらき丸
※図の黒点は観測点です。
※荒天のため鹿島定線の一部と犬吠埼定線が欠測となりました。



会瀬定線



大洗定線



鹿島定線

欠測

犬吠埼定線

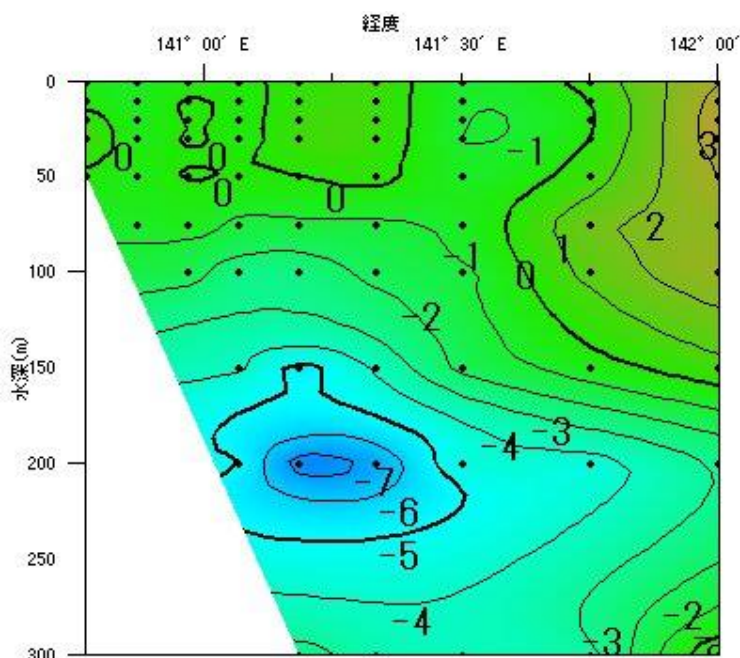
平成31年3月の海洋観測結果（鉛直水温前月差）

観測日：会瀬定線は3/6，大洗定線は3/5～6，鹿島定線は3/14。

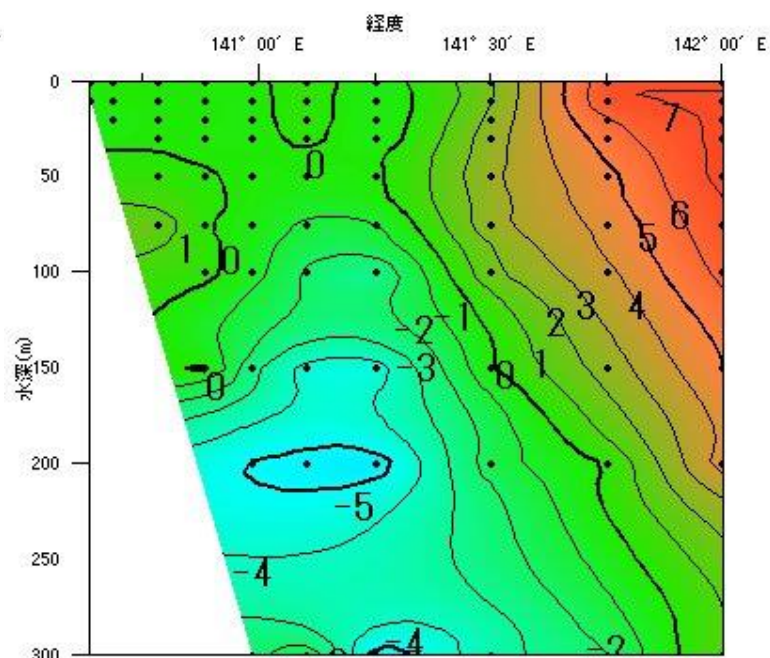
調査船：いばらき丸

※図の黒点は観測点です。

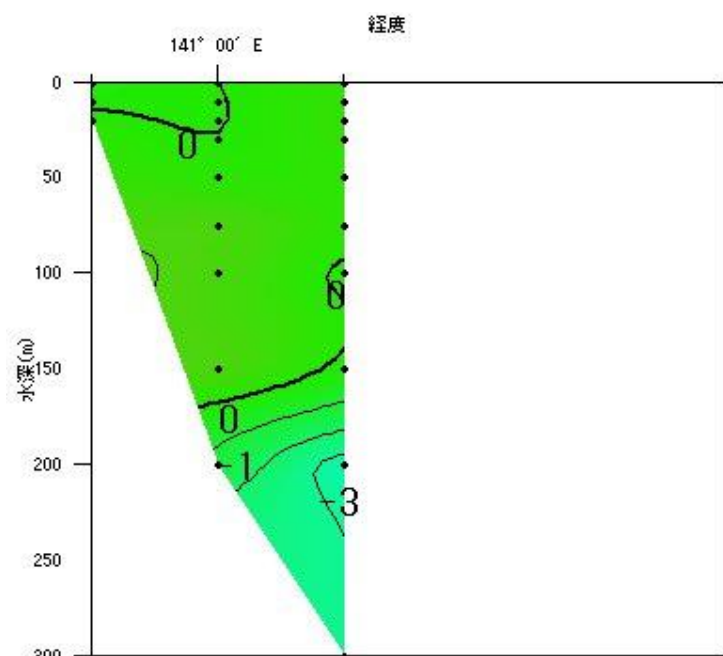
※荒天のため鹿島定線の一部と犬吠埼定線が欠測となりました。



会瀬定線



大洗定線



鹿島定線

欠測

犬吠埼定線

平成31年3月の海洋観測結果（鉛直水温平年偏差）

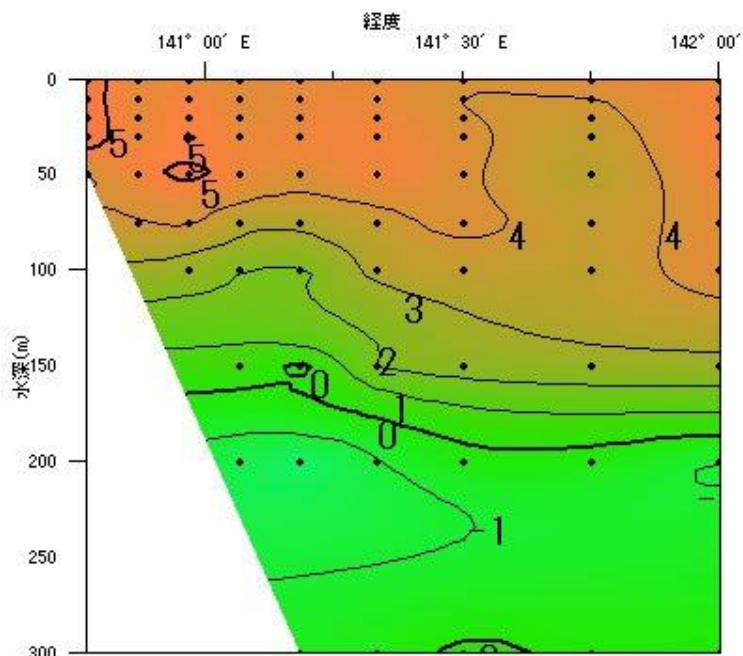
観測日：会瀬定線は3/6，大洗定線は3/5～6，鹿島定線は3/14。

調査船：いばらき丸

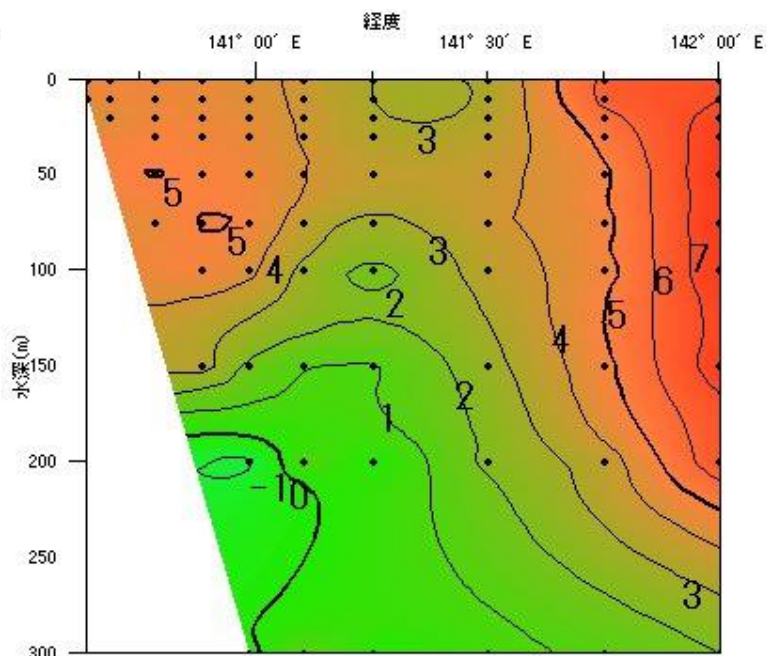
※図の黒点は観測点です。

※荒天のため鹿島定線の一部と犬吠埼定線が欠測となりました。

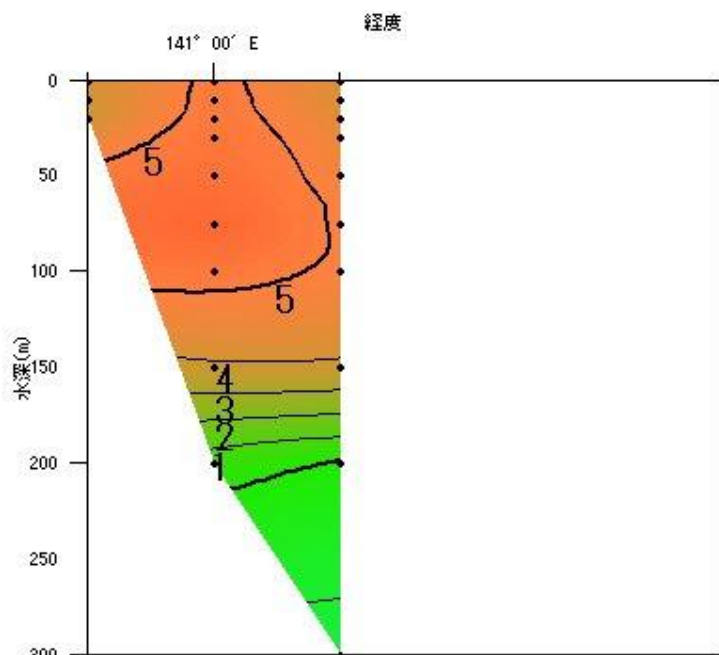
※水温平年偏差は過去30年間（1981年～2010年）の海洋観測データから算出しています。



会瀬定線



大洗定線



鹿島定線

欠測

犬吠埼定線

平成31年3月観測 表層の流向流速(補正なし)

