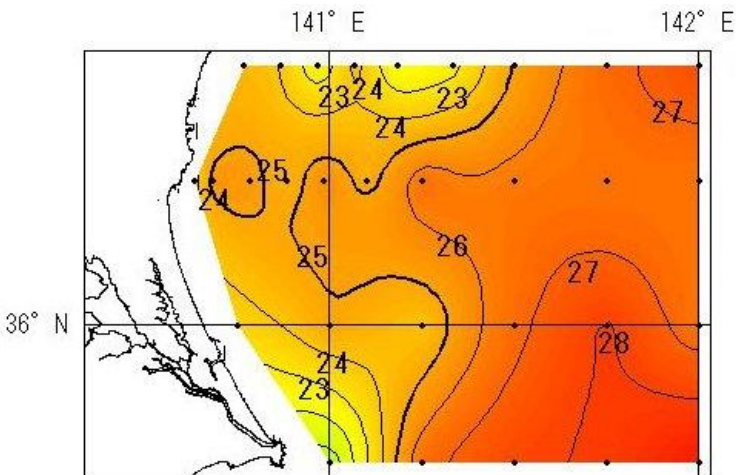


令和4年8月の海洋観測結果(水温)

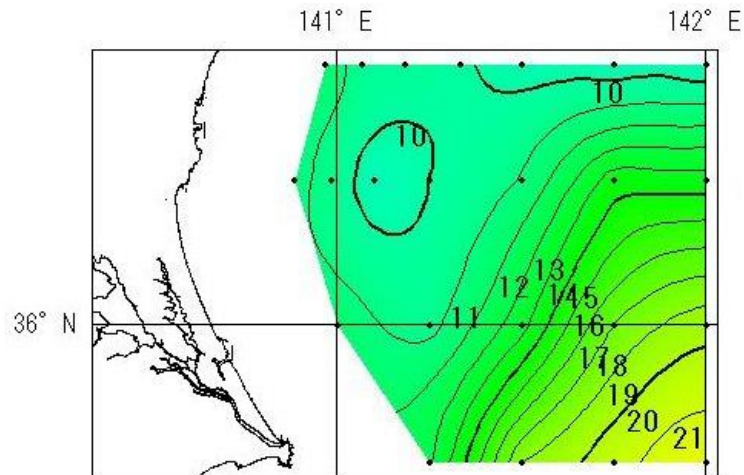
観測日 | 8/1~2

調査船 | いばらき丸

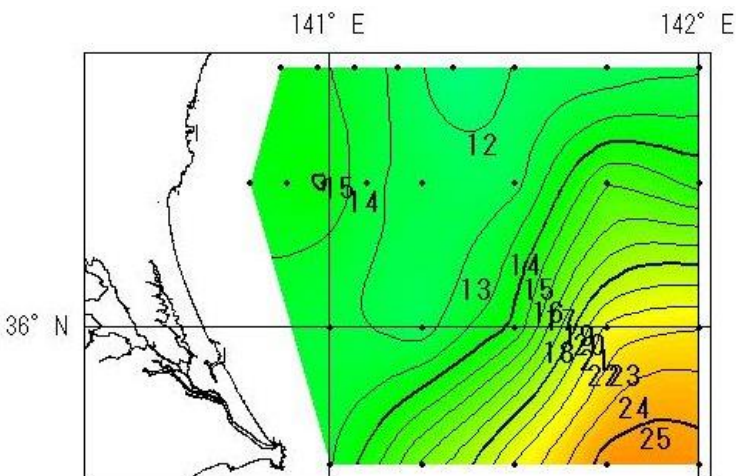
※図中の黒点は観測点です



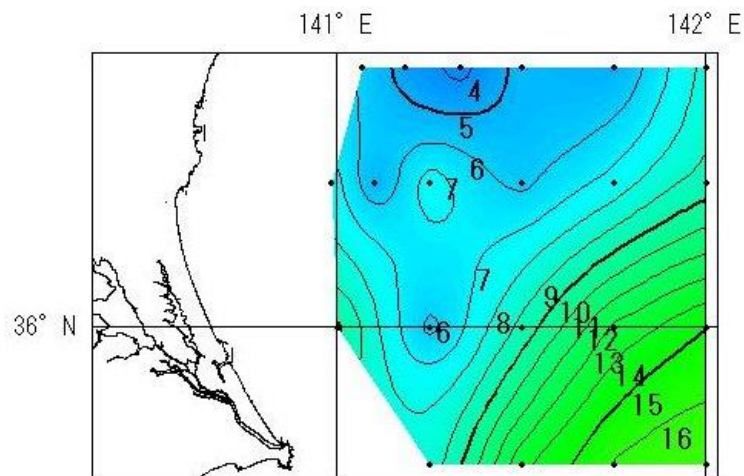
0m



100m



50m



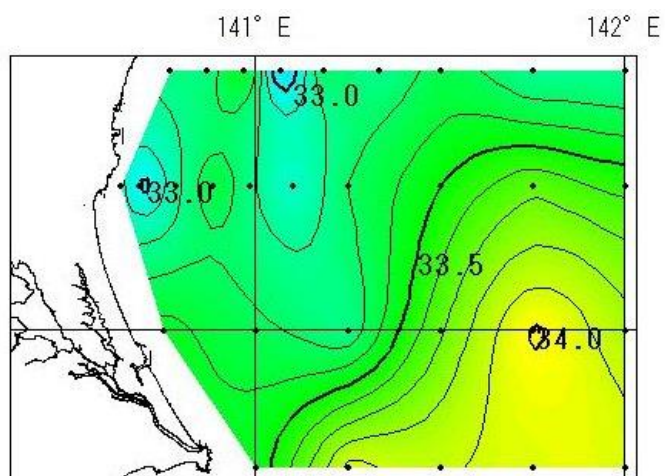
200m

令和4年8月の海洋観測結果(塩分)

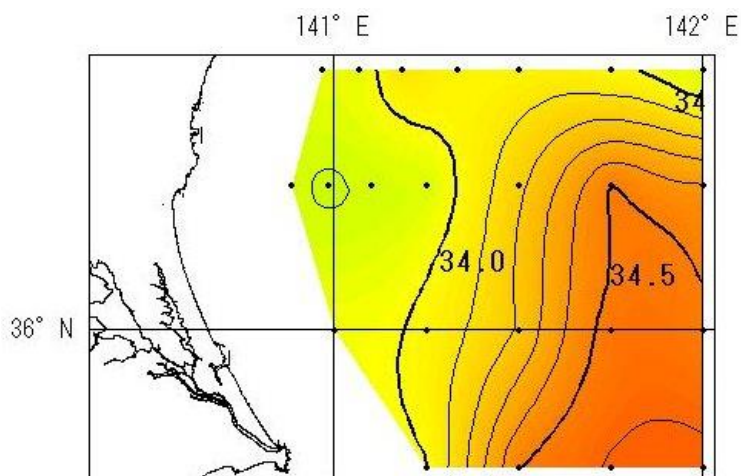
観測日 | 8/1~2

調査船 | いばらき丸

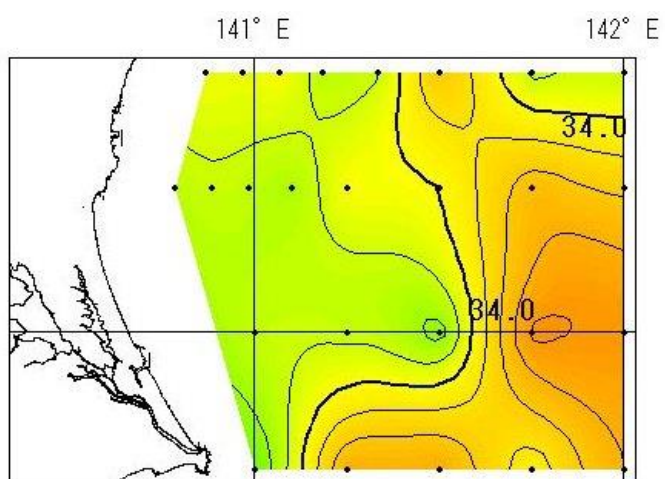
※図中の黒点は観測点です



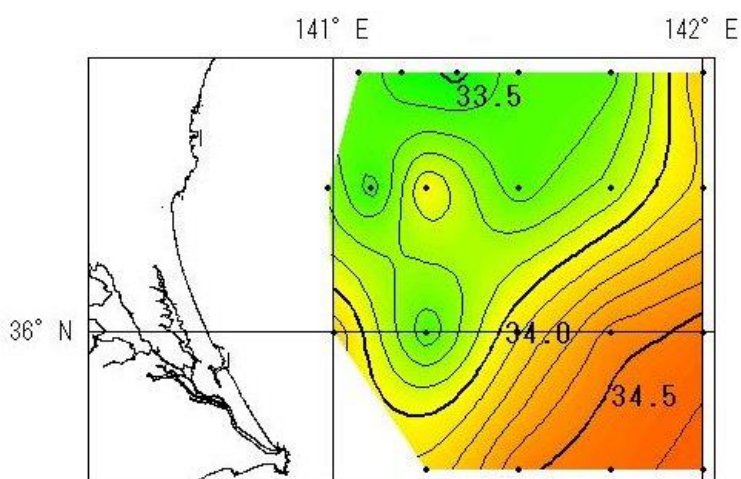
10m



100m



50m



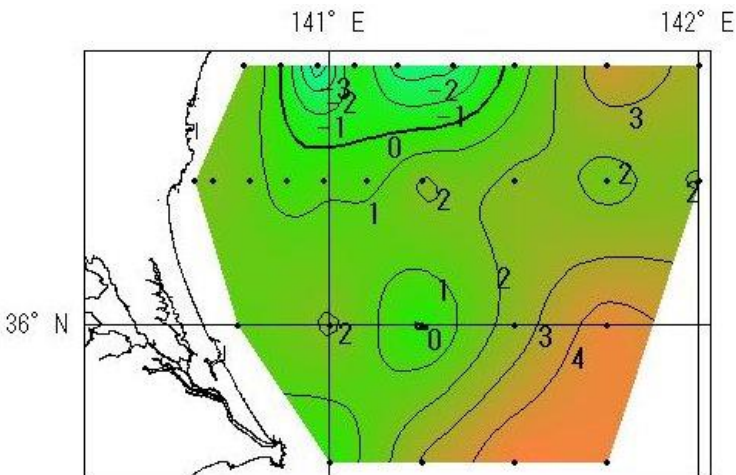
200m

令和4年8月の海洋観測結果(水温前月差)

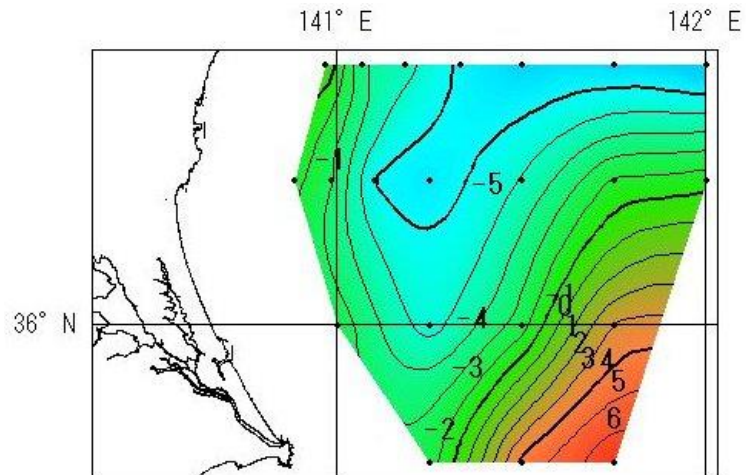
観測日 | 8/1~2

調査船 | いばらき丸

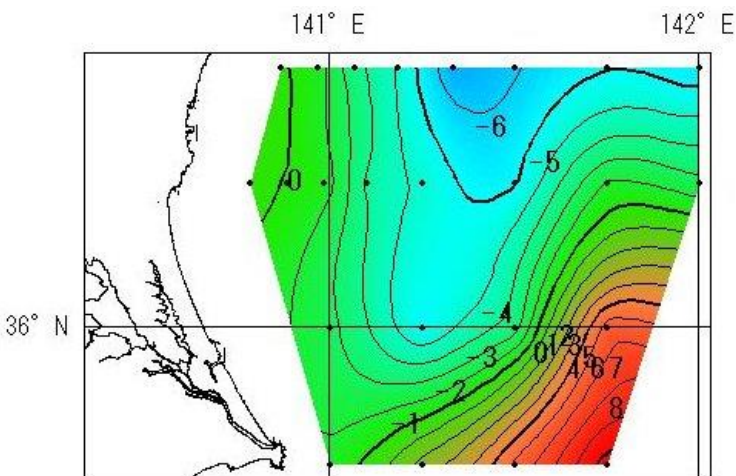
※図中の黒点は観測点です



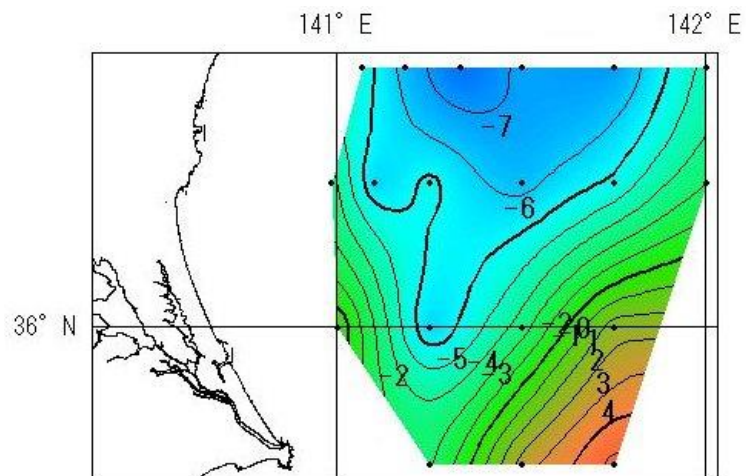
0m



100m



50m



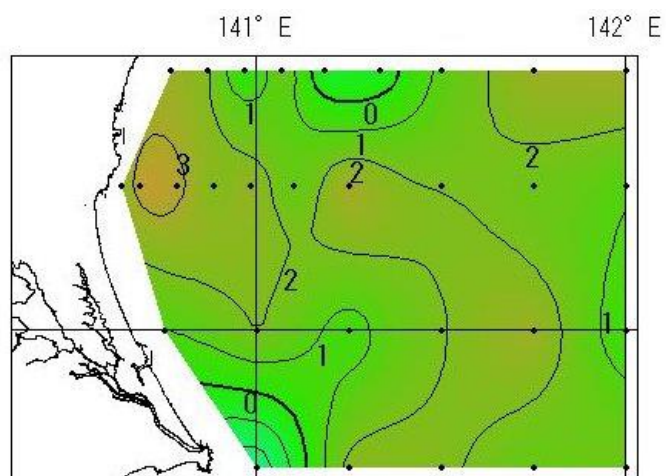
200m

令和4年8月の海洋観測結果(水温平年偏差)

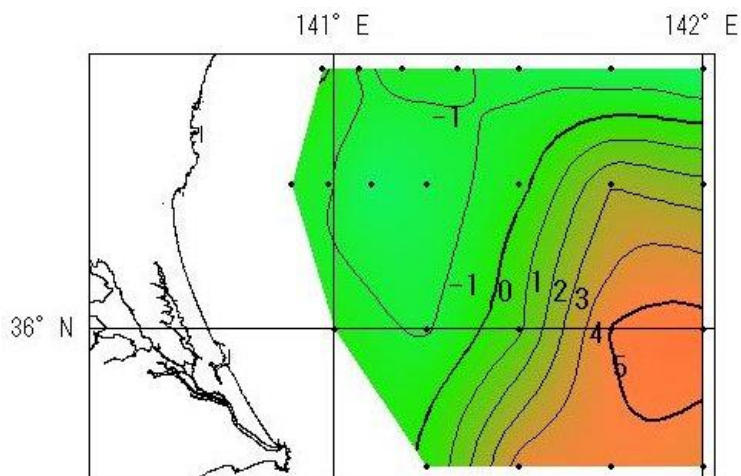
観測日 | 8/1~2

調査船 | いばらき丸

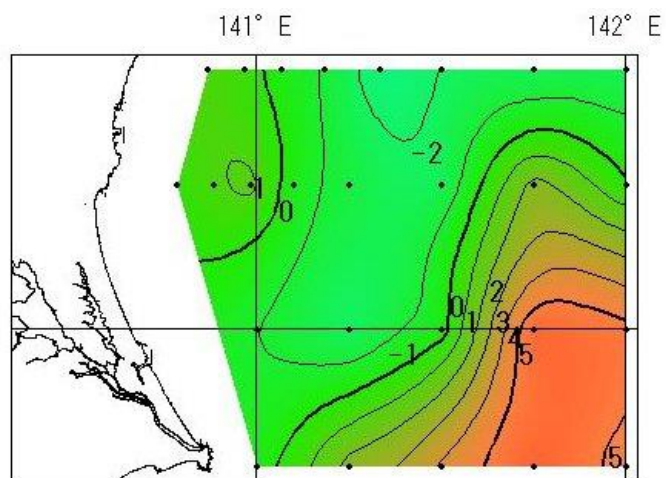
※図中の黒点は観測点です



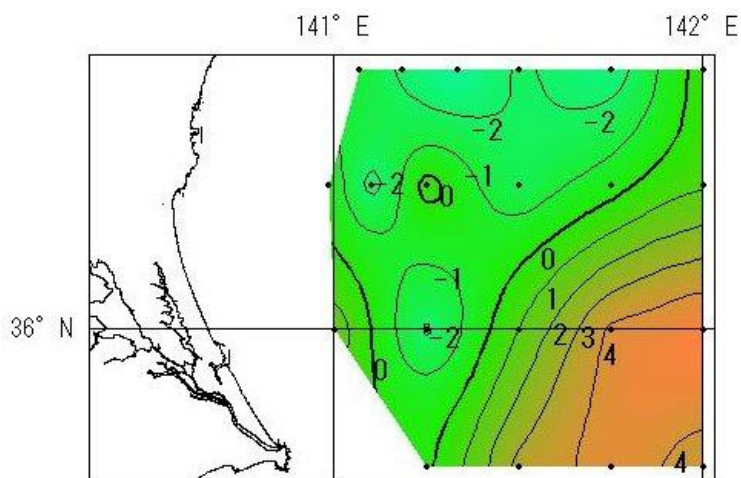
0m



100m



50m



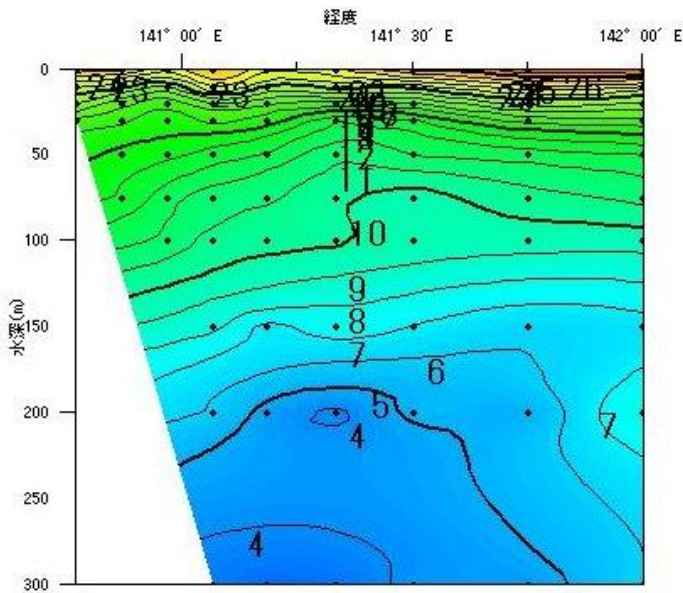
200m

令和4年8月の海洋観測結果(鉛直水温)

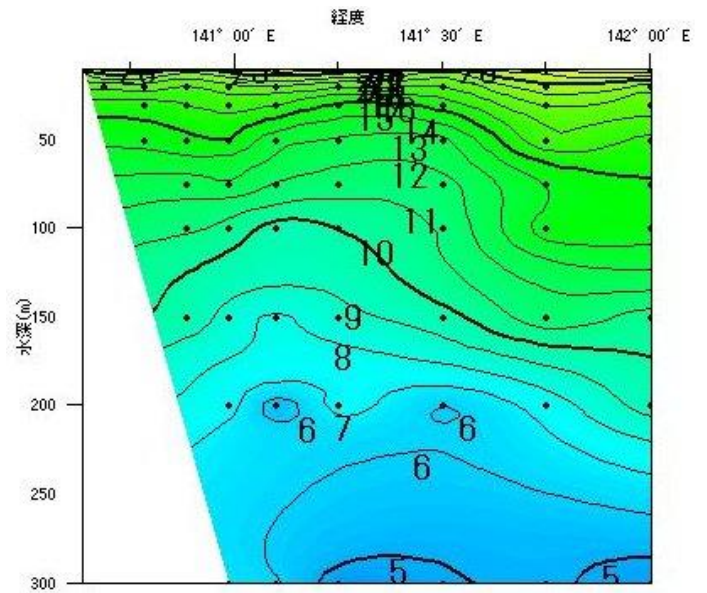
観測日 | 8/1~2

調査船 | いばらき丸

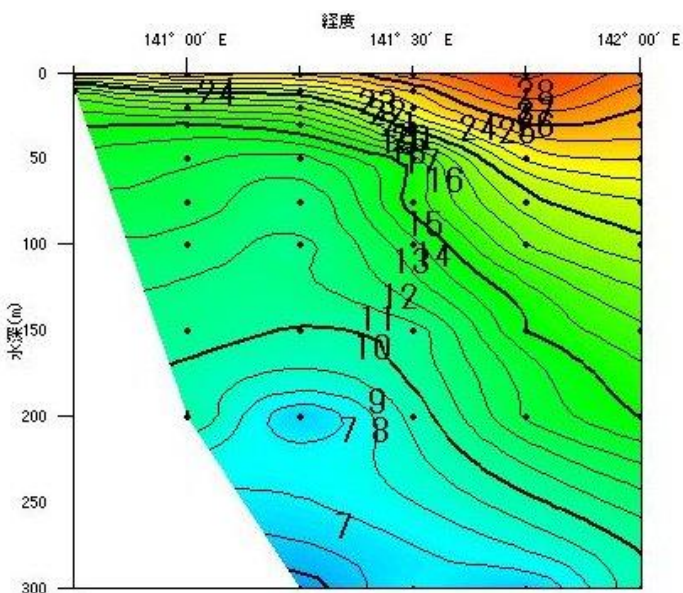
※図中の黒点は観測点です



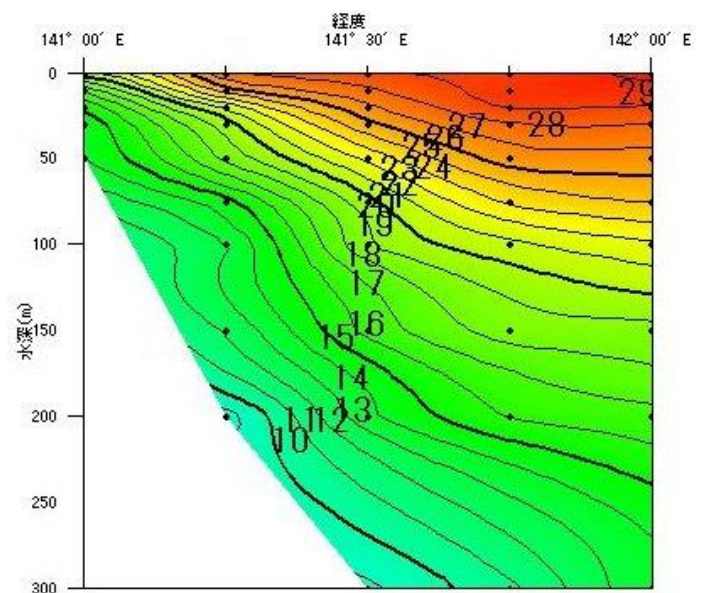
会瀬定線



大洗定線



鹿島定線



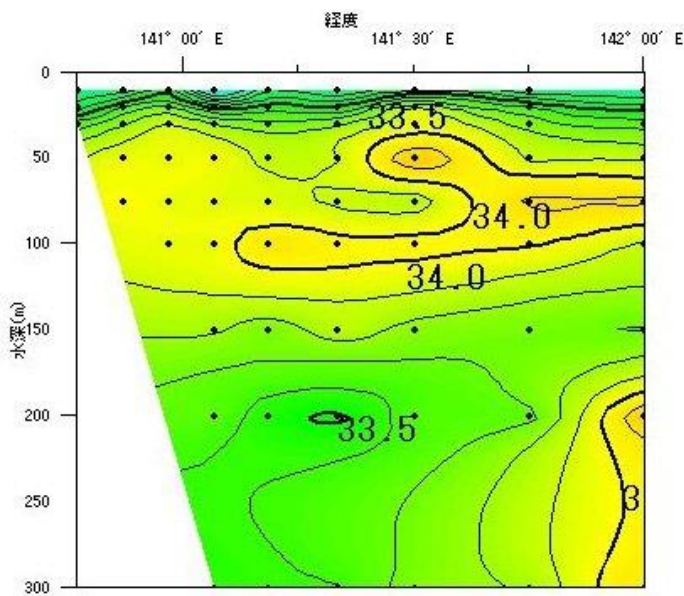
犬吠埼定線

令和4年8月の海洋観測結果(鉛直塩分)

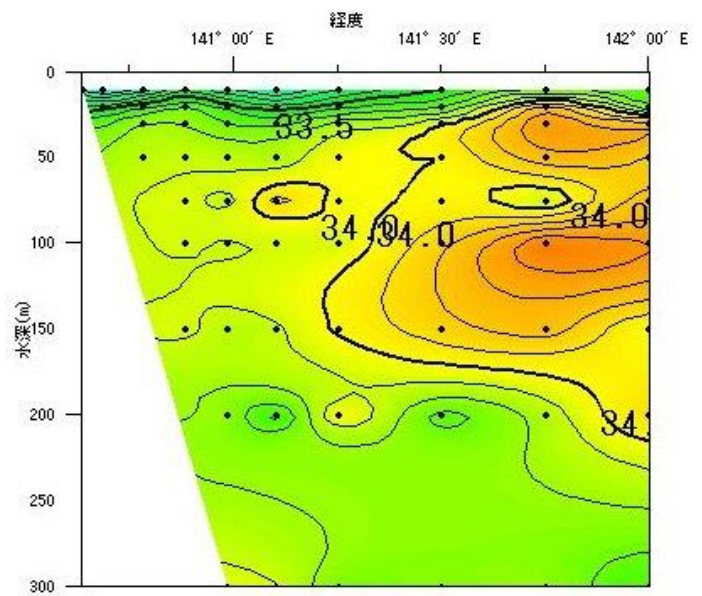
観測日 | 8/1~2

調査船 | いばらき丸

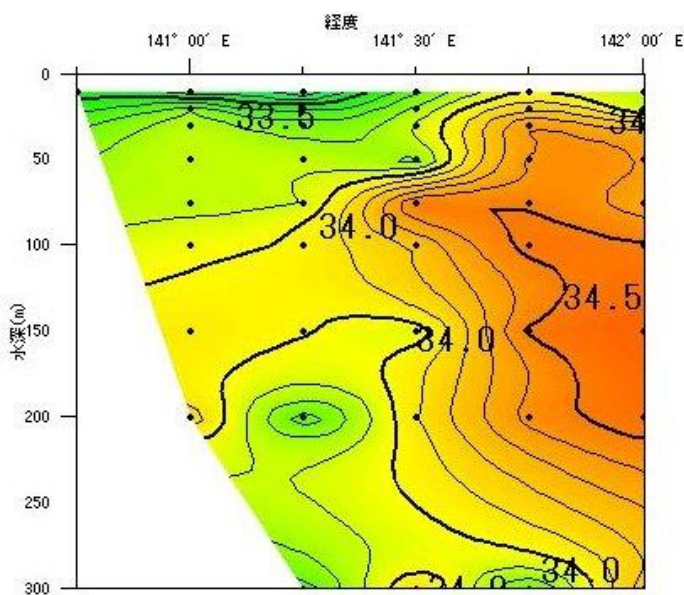
※図中の黒点は観測点です



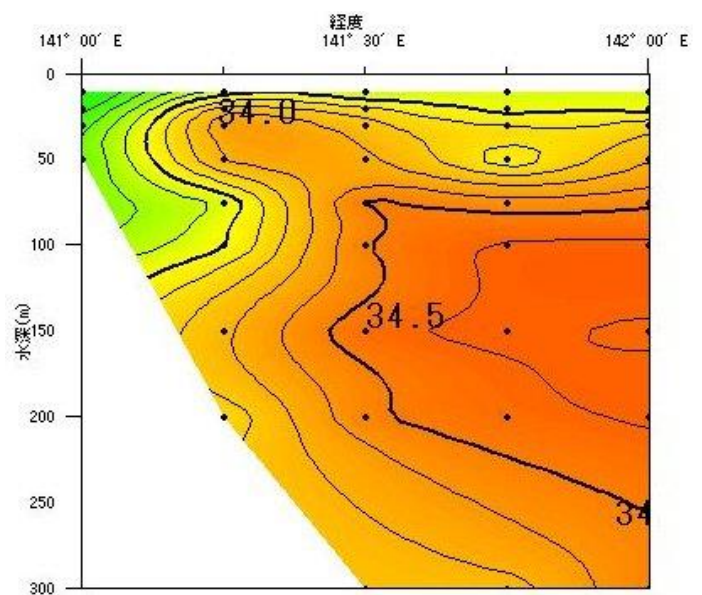
会瀬定線



大洗定線



鹿島定線



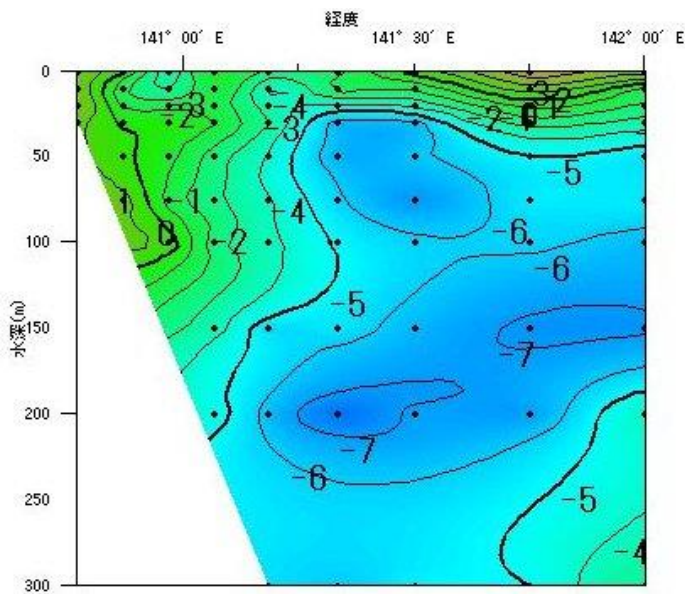
犬吠埼定線

令和4年8月の海洋観測結果(鉛直水温前月差)

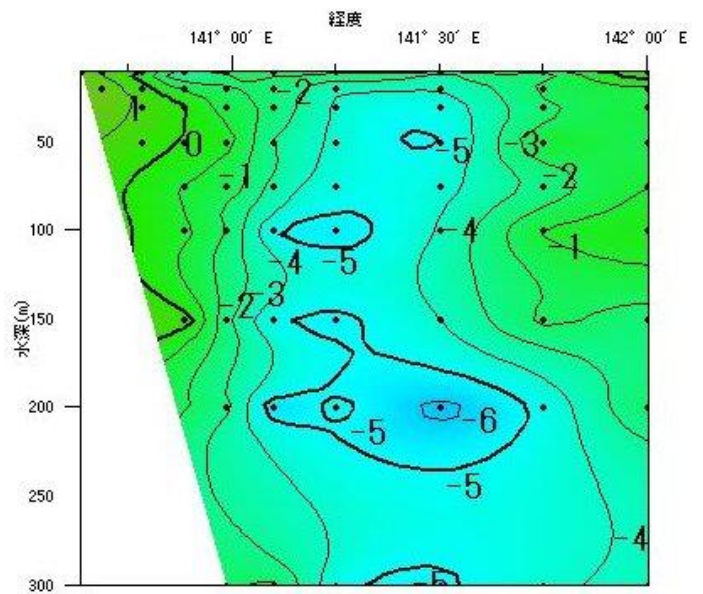
観測日 | 8/1~2

調査船 | いばらき丸

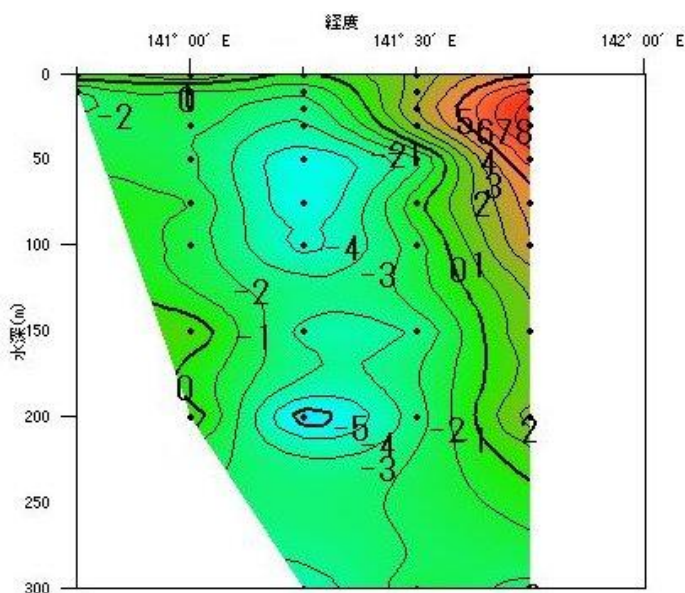
※図中の黒点は観測点です



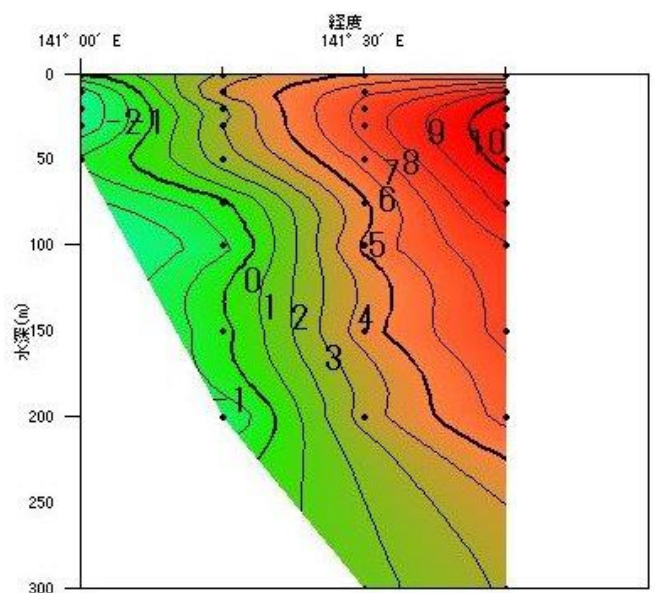
会瀬定線



大洗定線



鹿島定線



犬吠埼定線

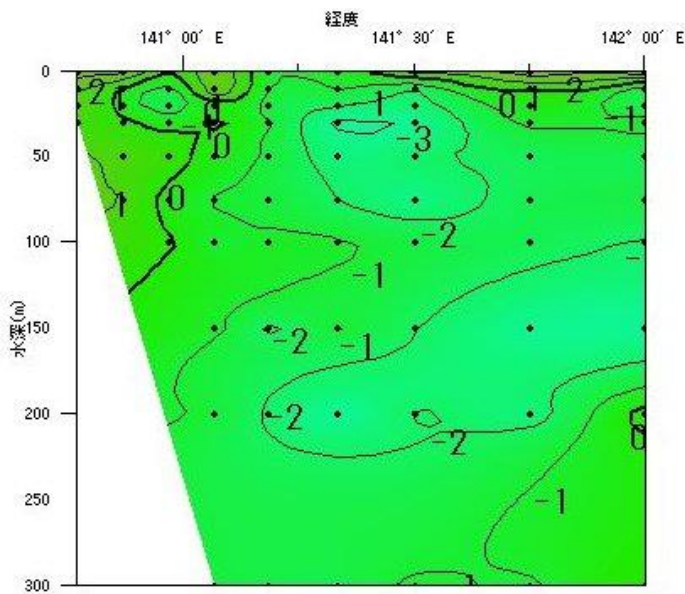
令和4年8月の海洋観測結果(鉛直水温平年偏差)

観測日 | 8/1~2

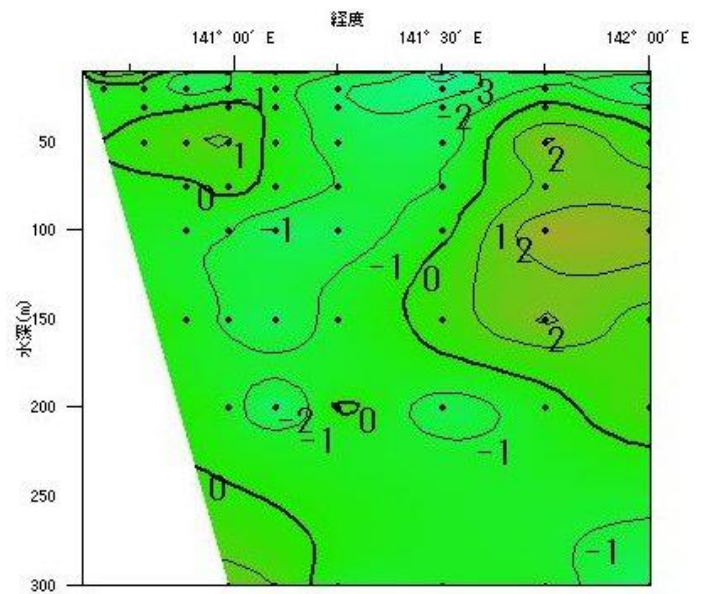
調査船 | いばらき丸

※図中の黒点は観測点です

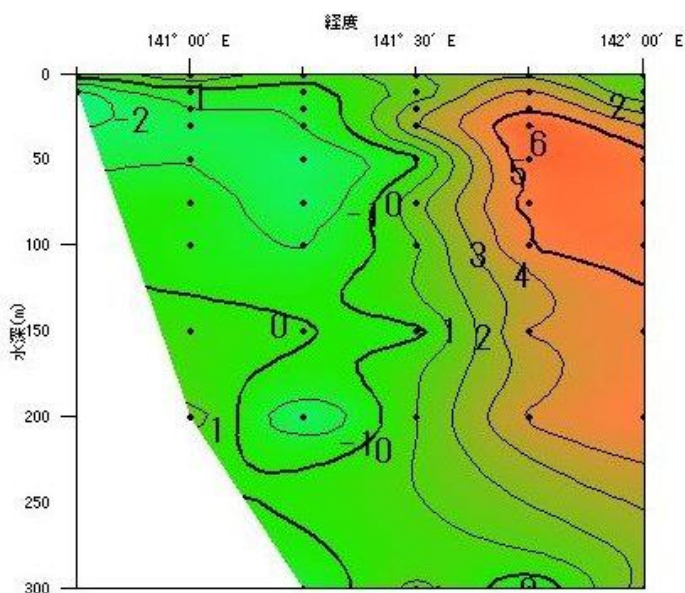
※水温平年値は過去30年間(1991年~2020年)の海洋観測データから算出しています



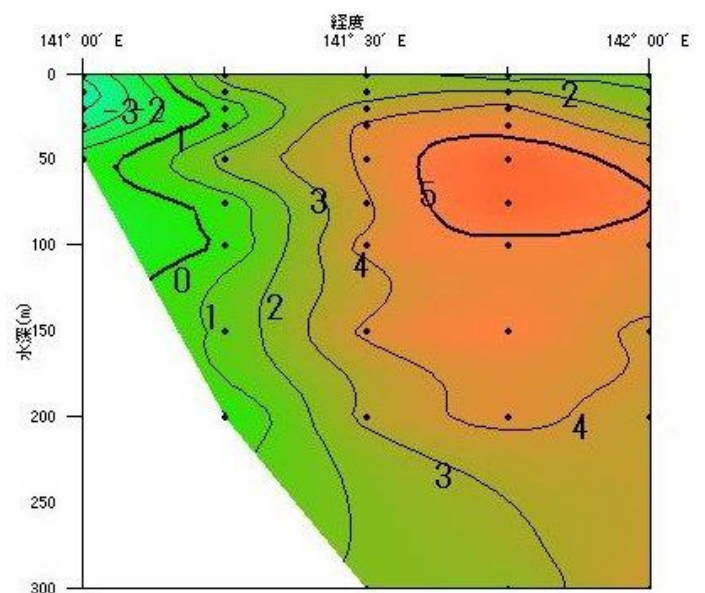
会瀬定線



大洗定線



鹿島定線



犬吠埼定線

令和4年8月観測 表層の流向流速

