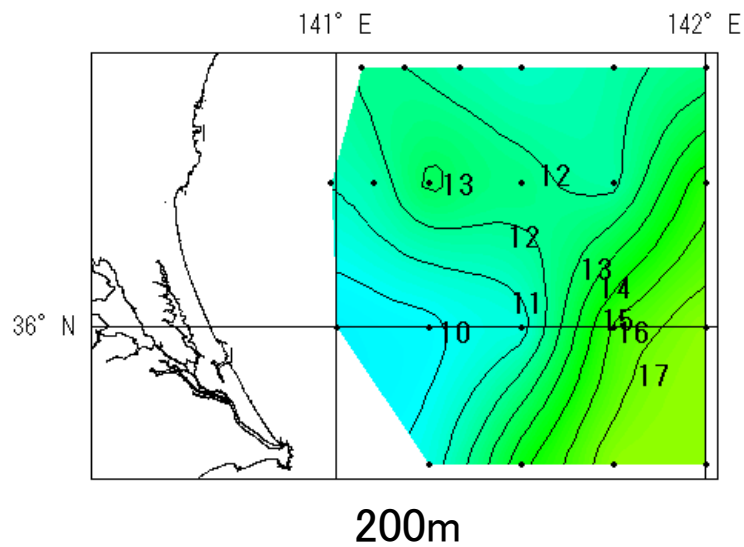
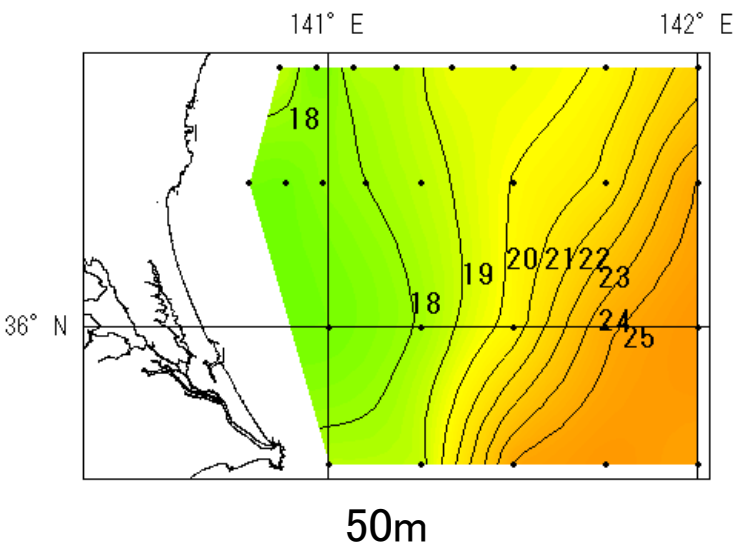
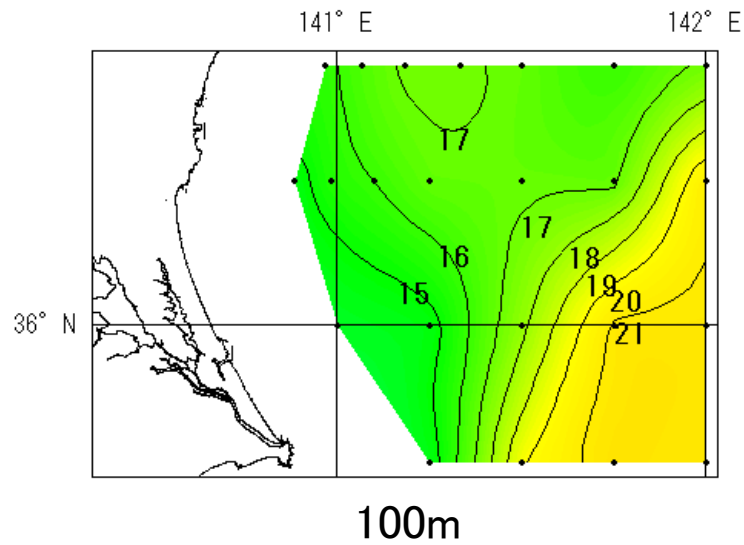
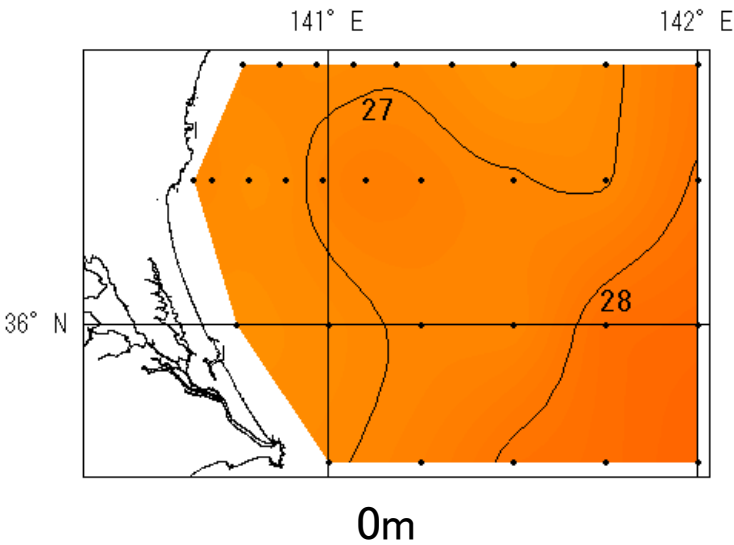


# 令和5年9月の海洋観測結果(水温)

観測日 | 9/11~13

調査船 | いばらき丸

※図中の黒点は観測点です。

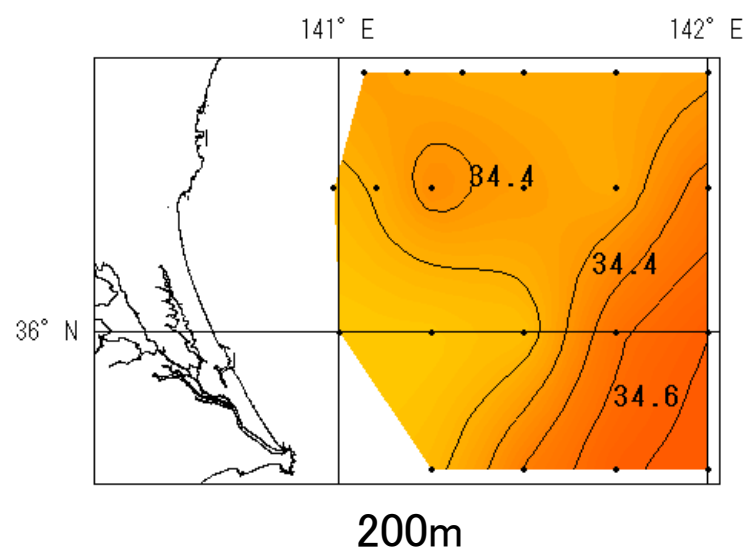
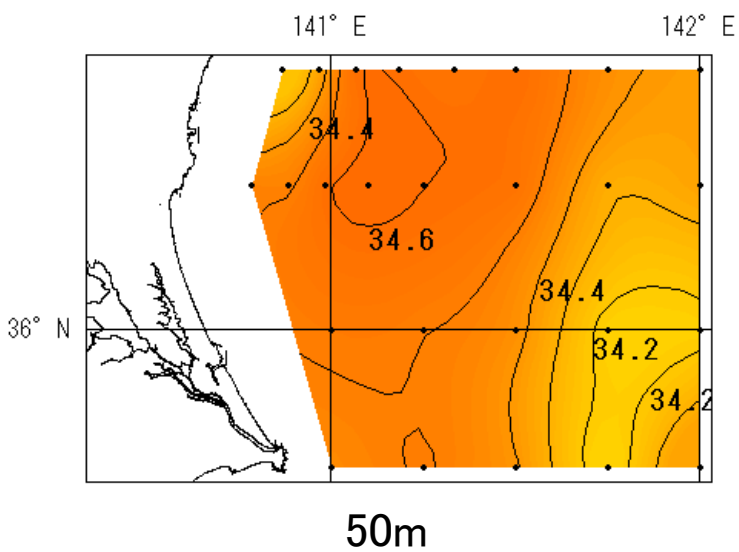
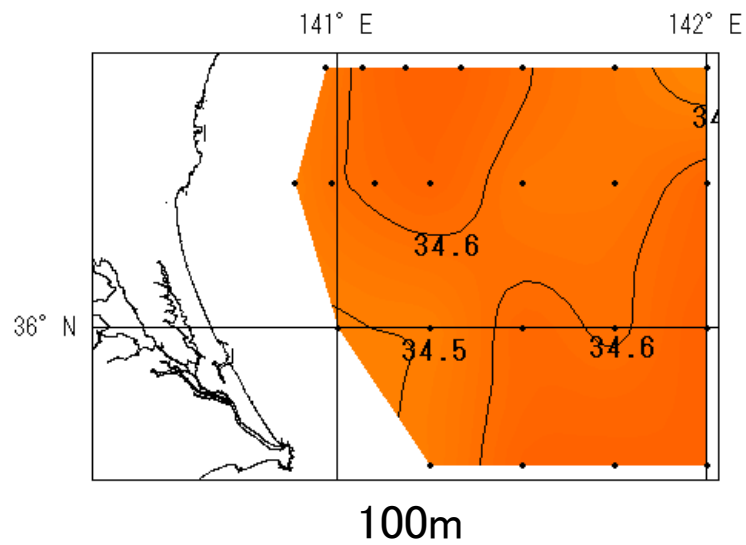
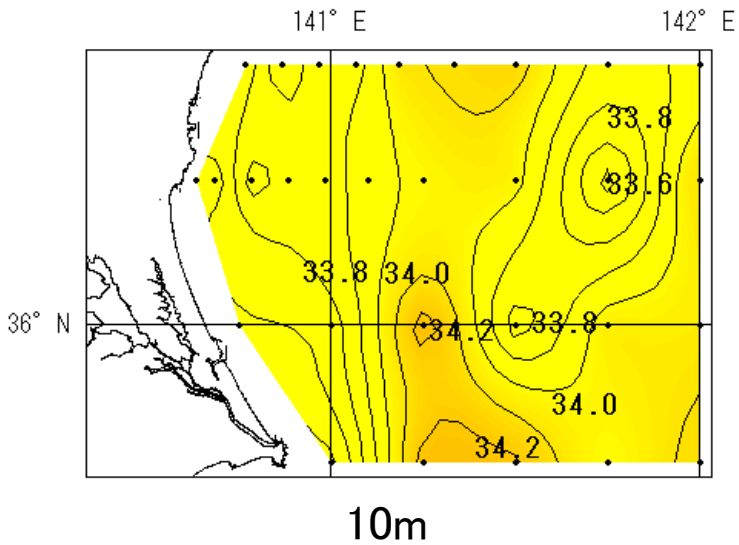


# 令和5年9月の海洋観測結果(塩分)

観測日 | 9/11~13

調査船 | いばらき丸

※図中の黒点は観測点です。

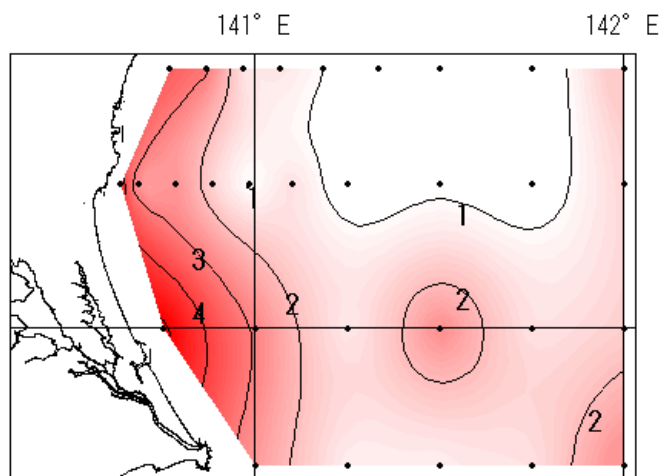


# 令和5年9月の海洋観測結果(水温前月差)

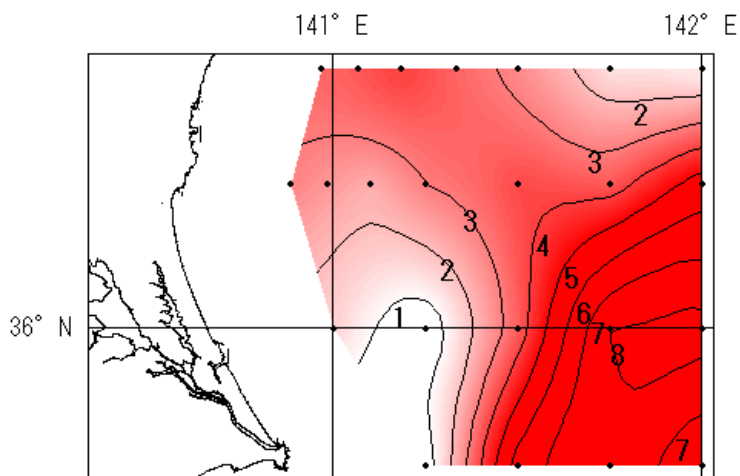
観測日 | 9/11~13

調査船 | いばらき丸

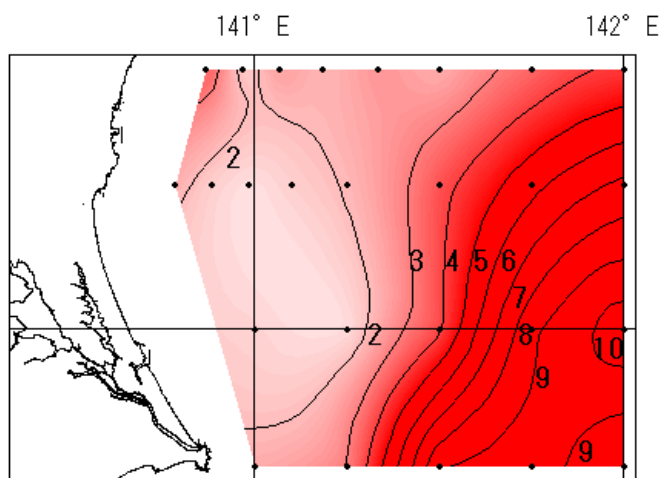
※図中の黒点は観測点です。



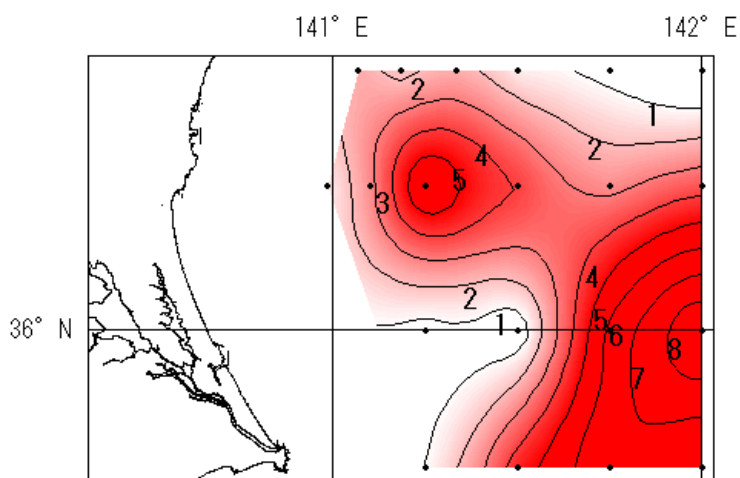
0m



100m



50m



200m

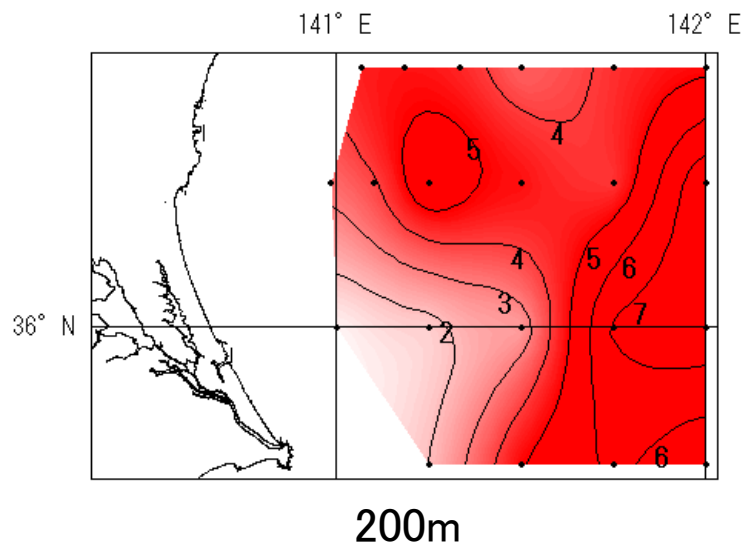
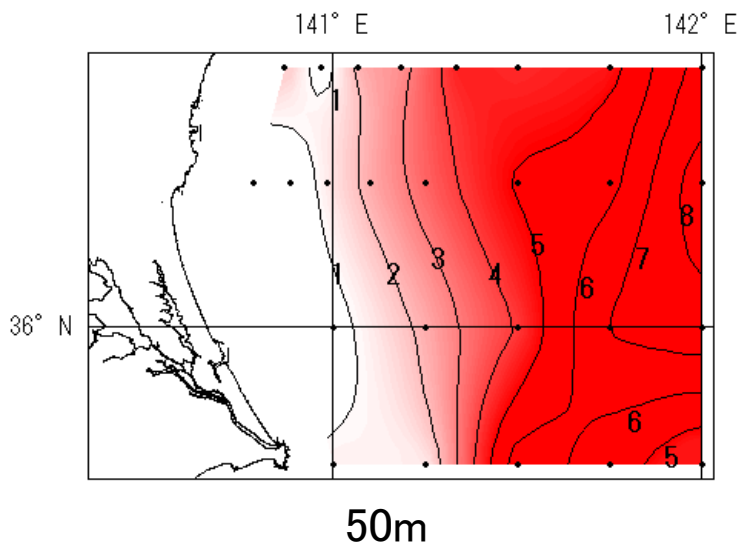
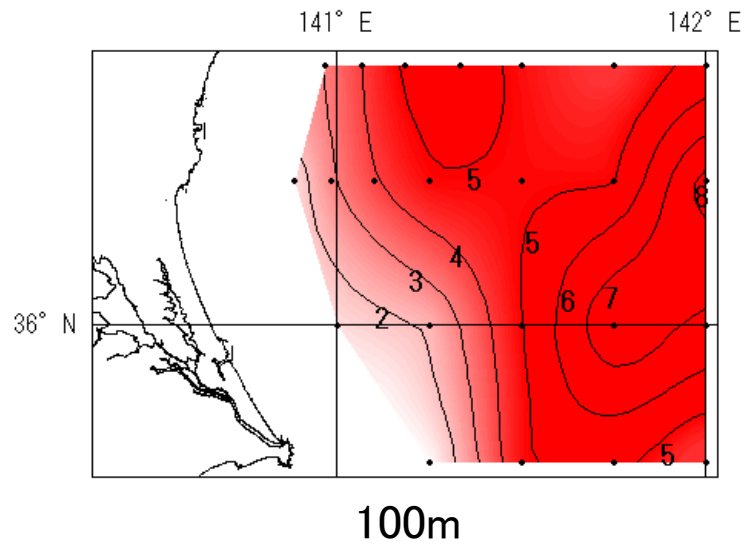
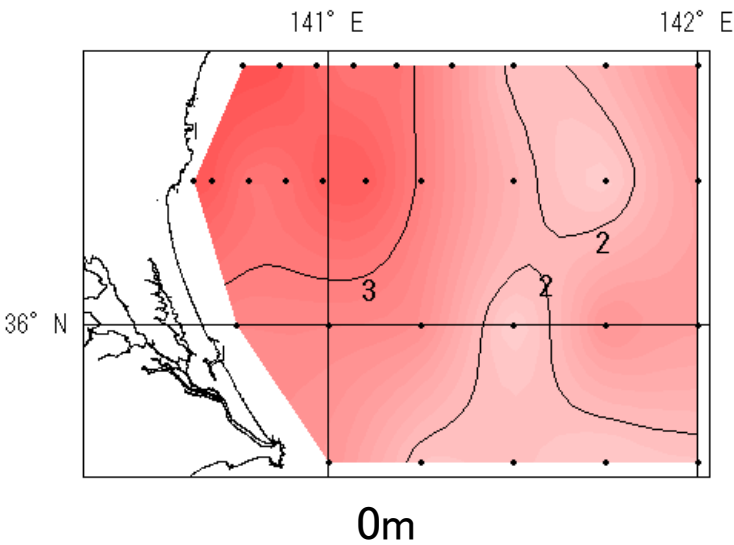
# 令和5年9月の海洋観測結果(水温平年偏差)

観測日 | 9/11~13

調査船 | いばらき丸

※図中の黒点は観測点です。

※水温平年値は過去30年間(1991年~2020年)の海洋観測データから算出しています。

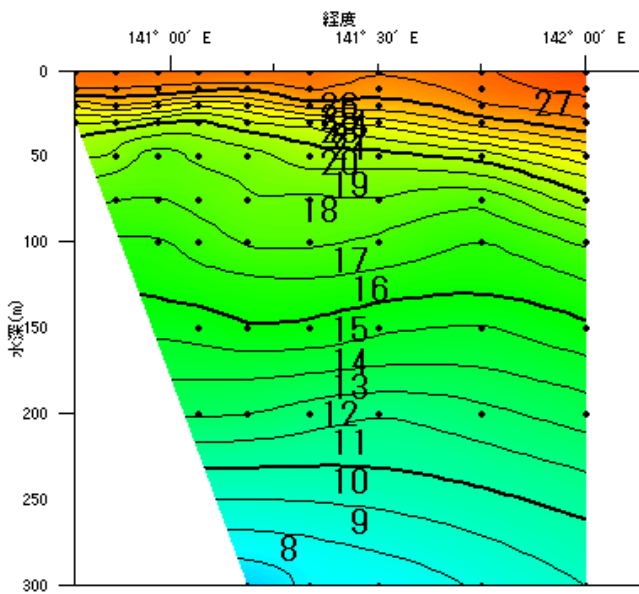


# 令和5年9月の海洋観測結果(鉛直水温)

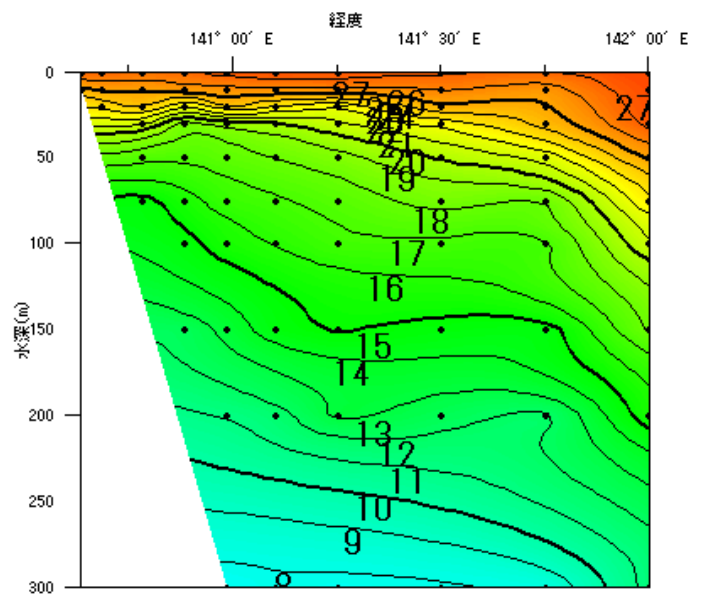
観測日 | 9/11~13

調査船 | いばらき丸

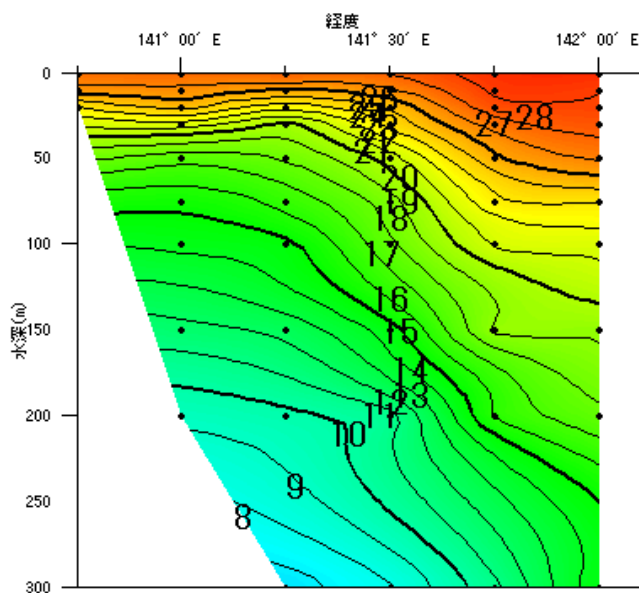
※図中の黒点は観測点です。



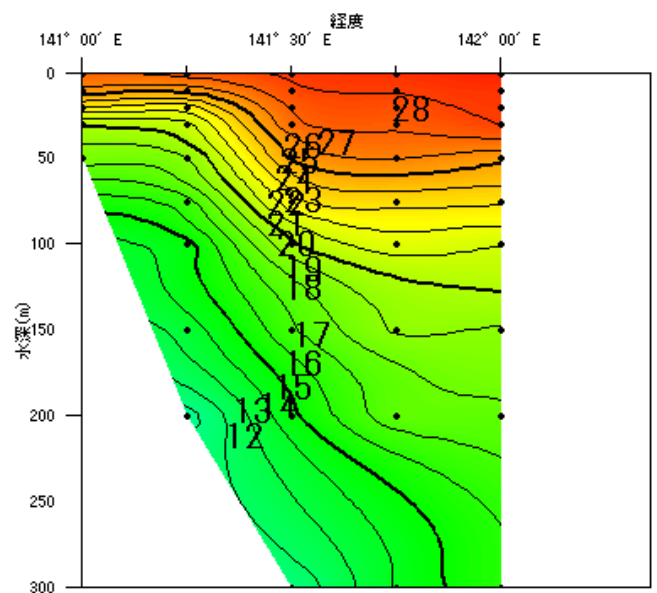
会瀬定線



大洗定線



鹿島定線



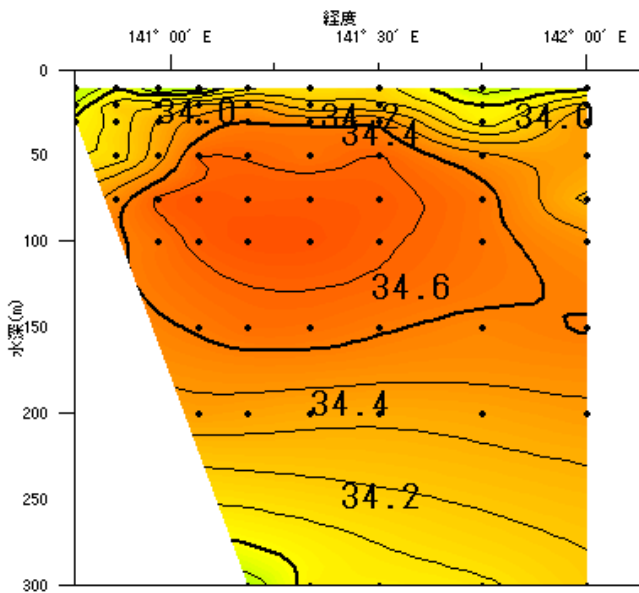
犬吠埼定線

# 令和5年9月の海洋観測結果(鉛直塩分)

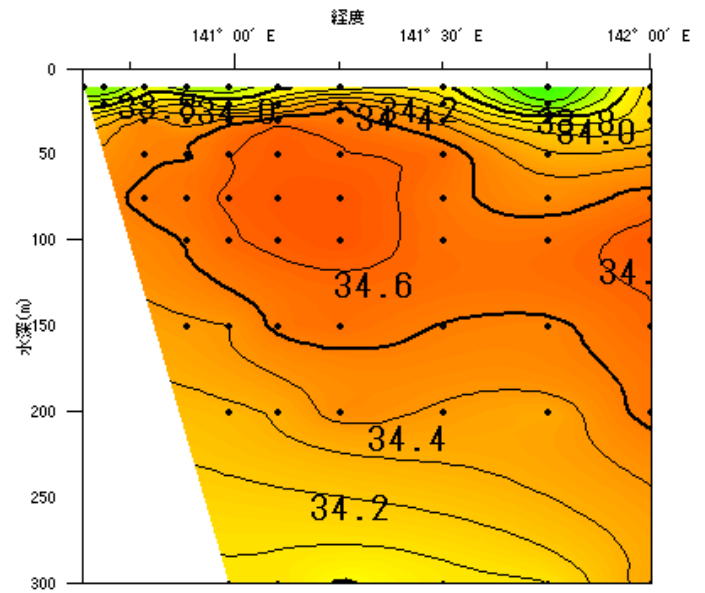
観測日 | 9/11~13

調査船 | いばらき丸

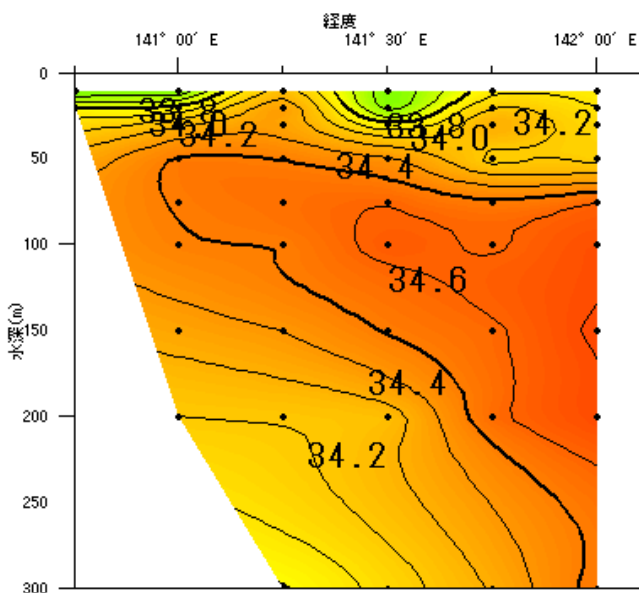
※図中の黒点は観測点です。



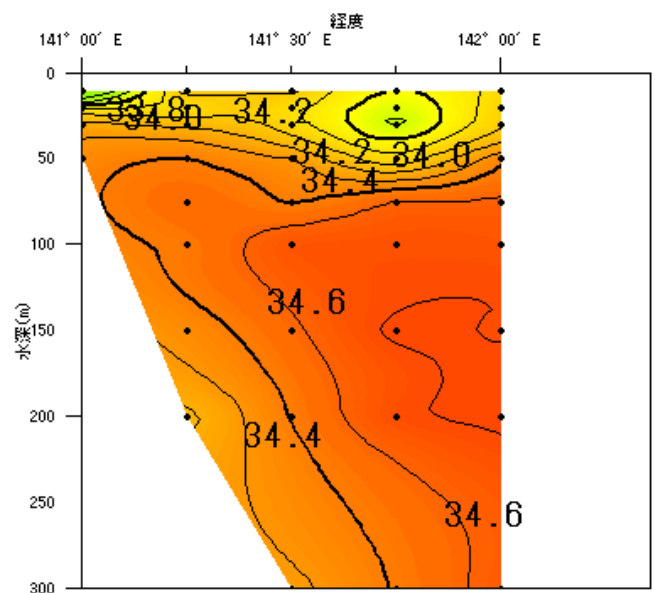
会瀬定線



大洗定線



鹿島定線



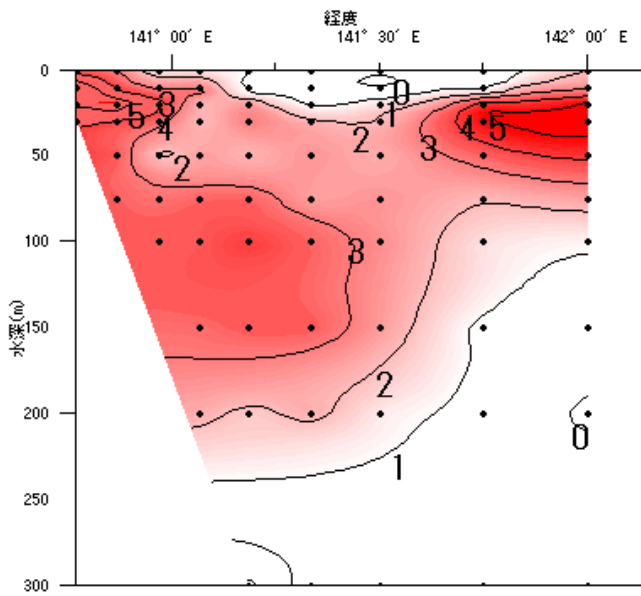
犬吠埼定線

# 令和5年9月の海洋観測結果(鉛直水温前月差)

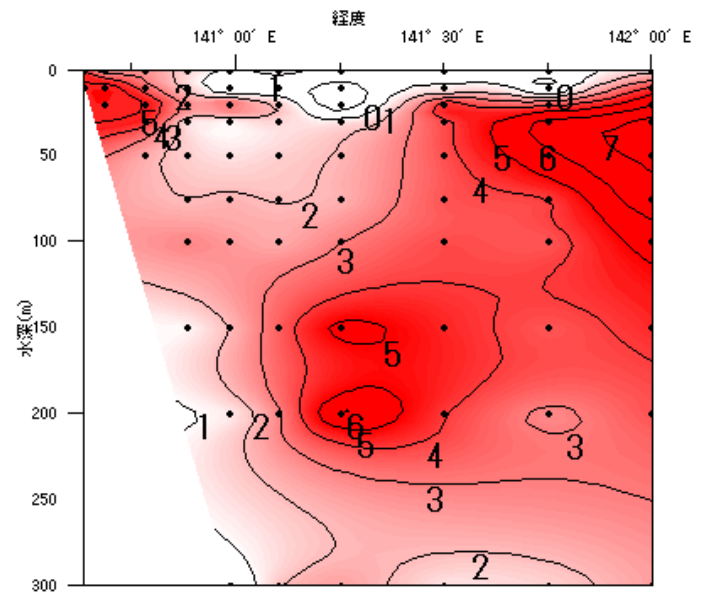
観測日 | 9/11~13

調査船 | いばらき丸

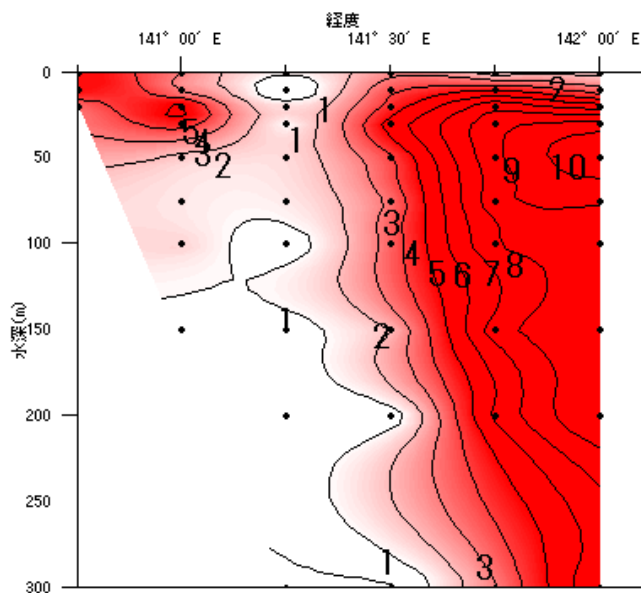
※図中の黒点は観測点です。



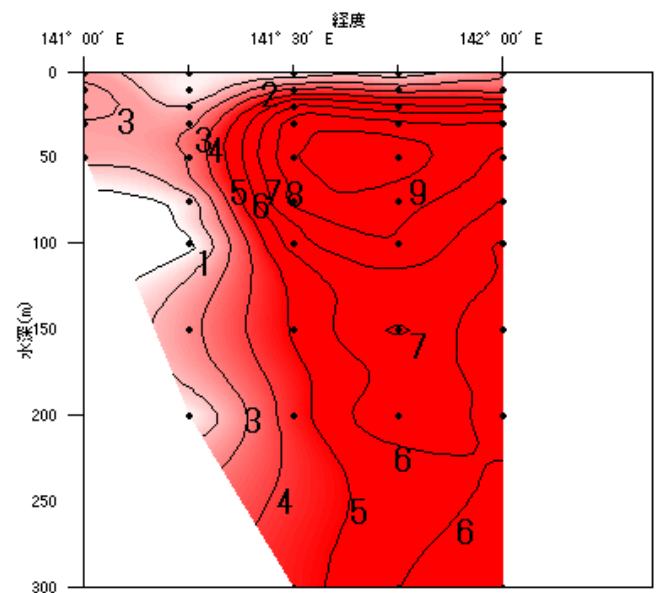
会瀬定線



大洗定線



鹿島定線



犬吠埼定線

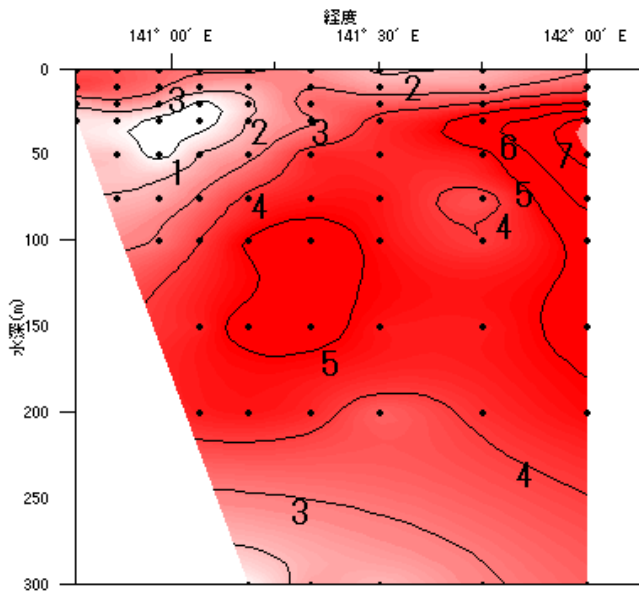
# 令和5年9月の海洋観測結果(鉛直水温平年偏差)

観測日 | 9/11~13

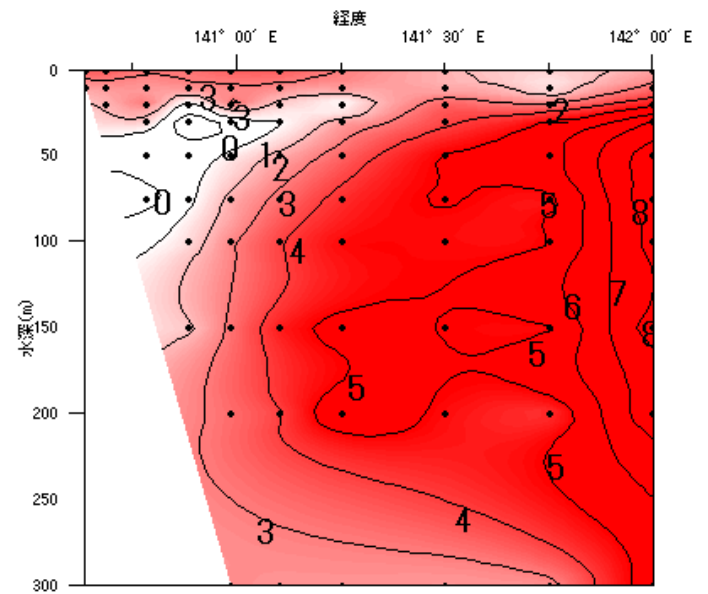
調査船 | いばらき丸

※図中の黒点は観測点です。

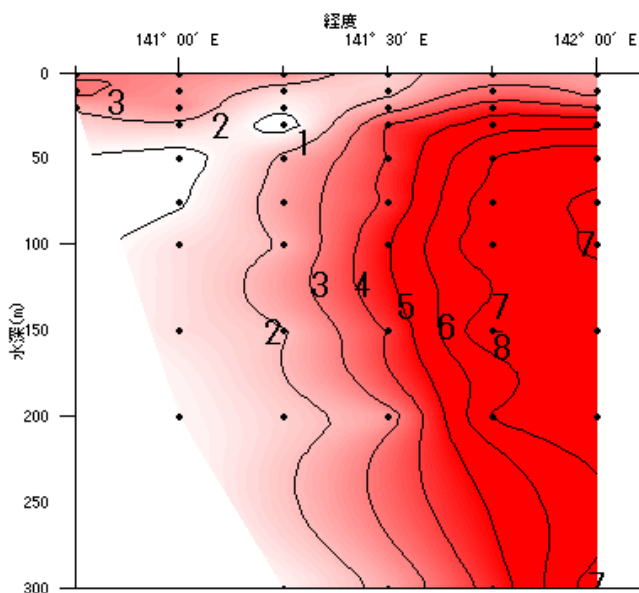
※水温平年値は過去30年間(1991年~2020年)の海洋観測データから算出しています。



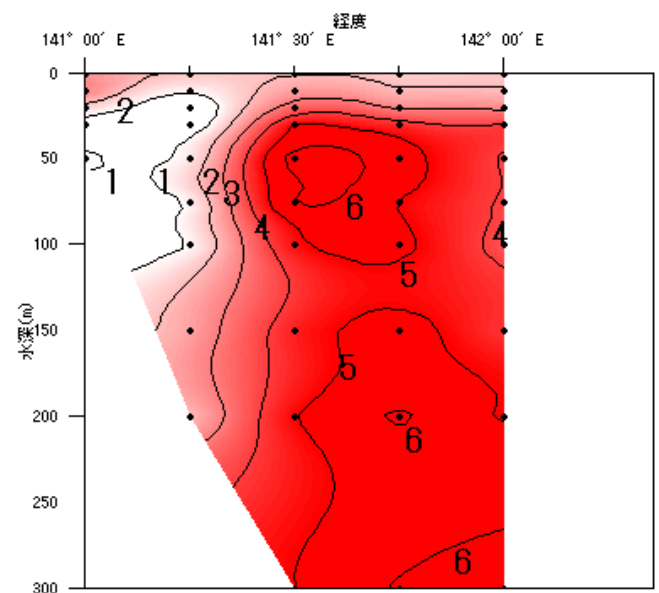
会瀬定線



大洗定線



鹿島定線



犬吠埼定線

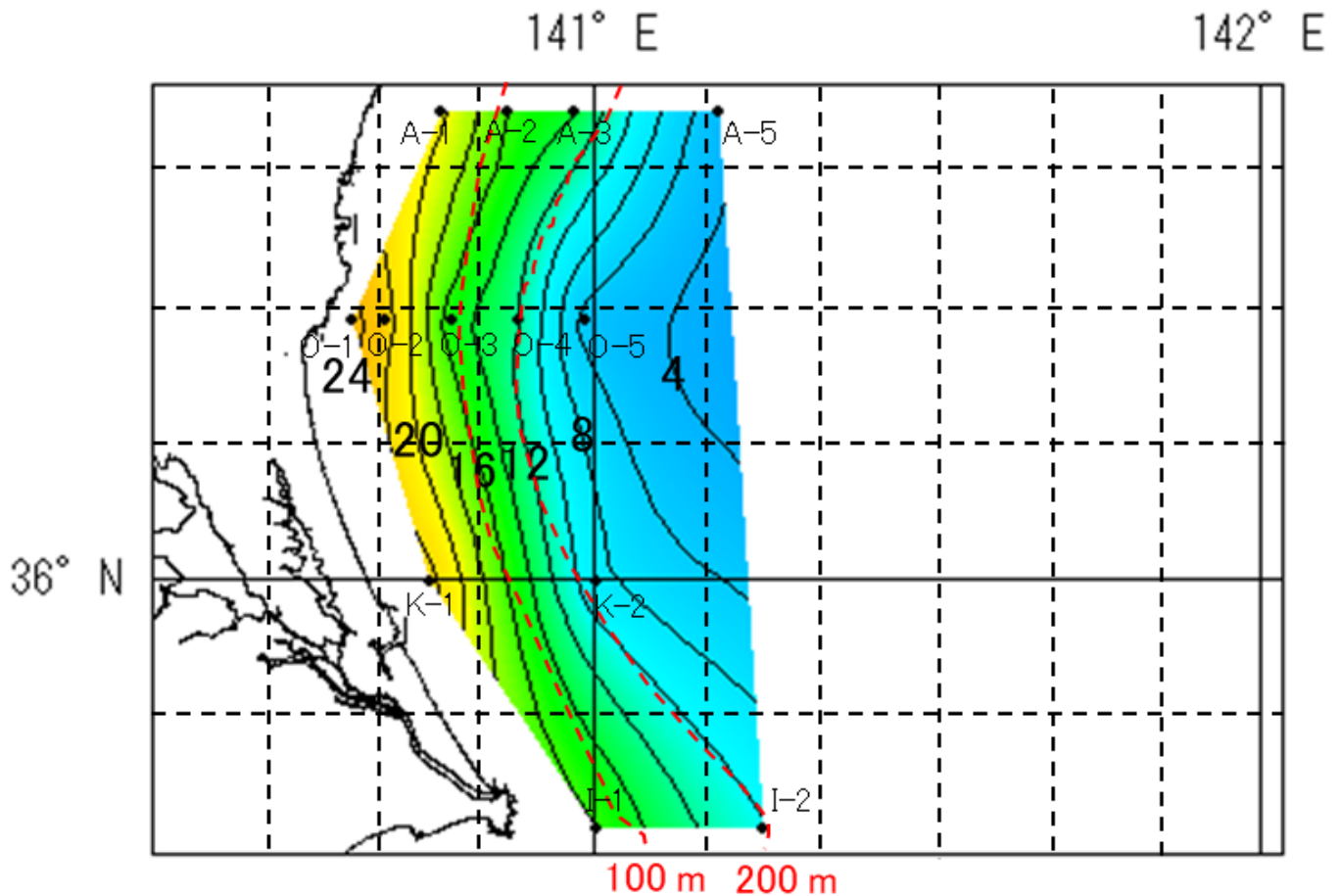


# 令和5年9月の海洋観測結果(底水温)

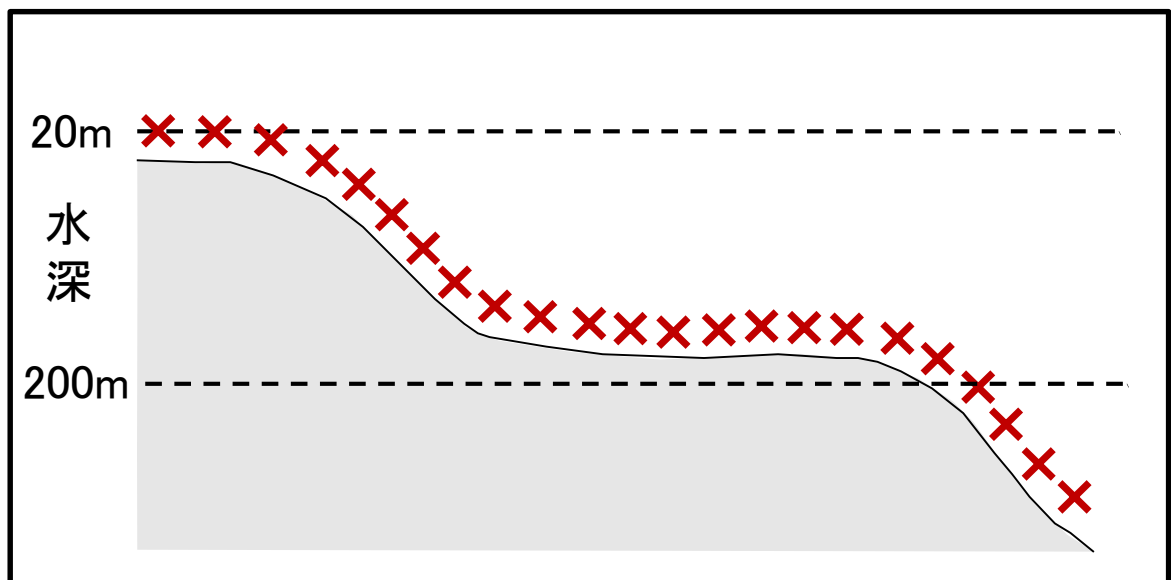
観測日 | 9/11~13

調査船 | いばらき丸

※図中の黒点は観測点です。



底水温(\*海底直上約5~20m)



\*底水温表示のイメージ図

# 令和5年9月観測 表層の流向流速

